

**PLAN DE PREVENTION DES RISQUES NATURELS  
 PREVISIBLES D'INONDATION**

**COMMUNE DE CRIMOLOIS**

**CARTOGRAPHIE DES ALEAS**






Vu pour être annexé à l'arrêté préfectoral

n° 369 du 24 JUILLET 2014

Le Préfet,

  
 Pascal MAILHOS

**Légende:**

- Aléa Fort  Courbes iso-cote de la crue de référence 
- Aléa Moyen  Cotes de crue de référence 
- Aléa Faible 

**DECEMBRE 2013**

Echelle: 1/5 000e

