





PLAN DE PREVENTION DES RISQUES NATURELS
PREVISIBLES D'INONDATION

COMMUNE DE LONGVIC

CARTOGRAPHIE DU ZONAGE REGLEMENTAIRE

Vu pour être annexé à l'arrêté préfectoral
n° 343 du 24 DÉCEMBRE 2013
Le Préfet,
Pascal MAILHOS
Pascal MAILHOS

Zonage réglementaire :

Zone Bleue		Courbes iso-cotes de la crue de référence	-----
Zone rouge		Cotes de crue de référence	+
Zone bleue hachurée rouge		Cours d'eau	

DECEMBRE 2013

Echelle: 1/5 000e

