



Numéro de profil (PT)	Côte de la crue de référence (m NGF)	Côte réglementaire à appliquer (m NGF)
PT1	226,34	226,64
PT2	227,93	228,23
PT3	229,90	230,2
PT4	232,33	232,63
PT5	232,48	232,78
PT6	241,19	241,49
PT7	241,19	241,49
PT8	241,19	241,49
PT9	242,12	242,42
PT91	243,17	243,47
PT92	244,01	244,31
PT10	244,43	244,73
PT101	245,09	245,39
PT102	245,76	246,06
PT103	246,42	246,72
PT11	247,08	247,38
PT111	247,59	247,89
PT112	248,16	248,46
PT12	249,23	249,53
PT121	249,93	250,23
PT13	250,48	250,78
PT131	251,25	251,55
PT132	252,02	252,32
PT14	252,53	252,83
PT141	253,29	253,59
PT142	254,29	254,59
PT15	255,05	255,35
PT151	255,86	256,16
PT152	256,67	256,97
PT16	257,21	257,51
PT161	258,73	259,03
PT162	260,25	260,55
PT17	261,27	261,57








 République Française
 Ministère de l'Écologie, du Développement durable et de la Mer
 Direction Départementale de l'Équipement de la Côte-d'Or

 République Française
 PRÉFECTURE DE CÔTE-D'OR

PLAN DE PRÉVENTION DES RISQUES NATURELS PRÉVISIBLES D'INONDATION PAR ÉCOULEMENT EN PROVENANCE DE MARSANNAY-LA-CÔTE COMMUNE DE PERRIGNY-LES-DIJON

CARTE DES ALÉAS

Légende :

-  Aléa fort = Zone de danger
-  Aléa moyen = Zone de précaution
-  Aléa faible = Zone de précaution
-  Bassin d'orage
-  Bassin d'orage enterré
-  Profil en travers

La présente carte a pour objet le S28
 du 31 DEC. 2009
 LE PRÉFET,
 Christian de LAVERNÉE