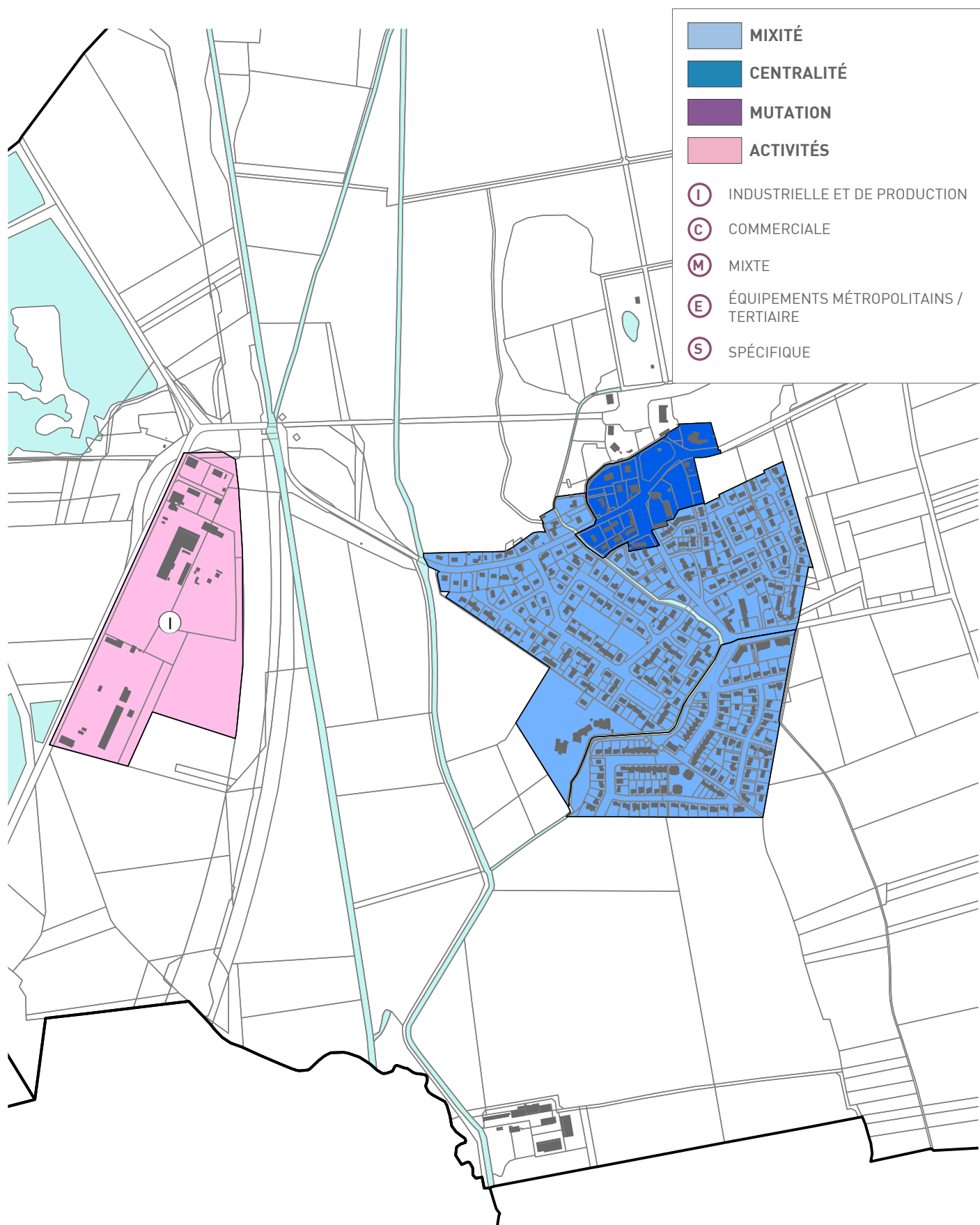




DIJON MÉTROPOLE
PLAN LOCAL D'URBANISME INTERCOMMUNAL
HABITAT DÉPLACEMENTS


PLANS THÉMATIQUES DU
RÈGLEMENT
CAHIER COMMUNAL
BRESSEY-SUR-TILLE

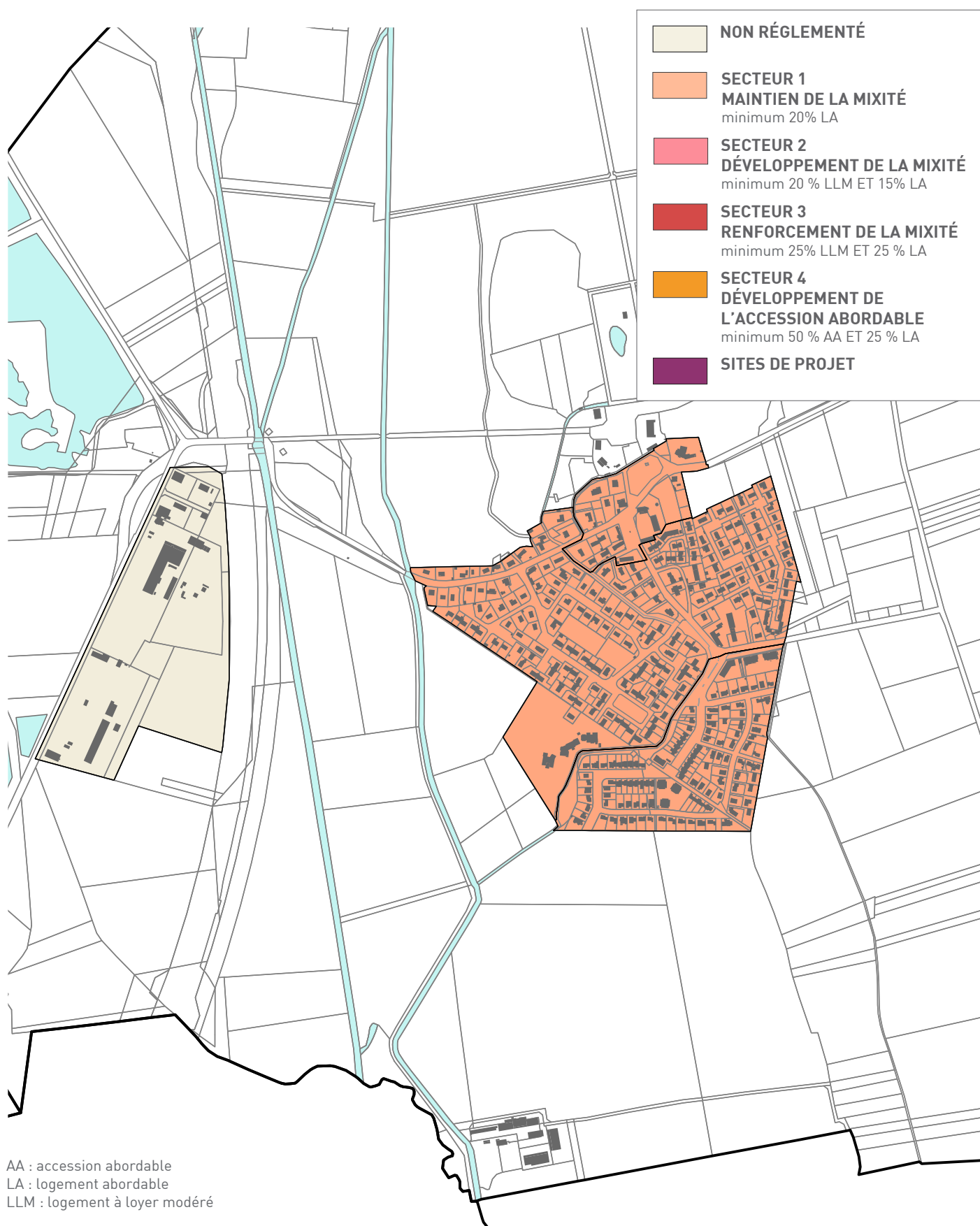
BRESSEY-SUR-TILLE
PLAN DES FONCTIONS URBAINES
ARTICLE 1



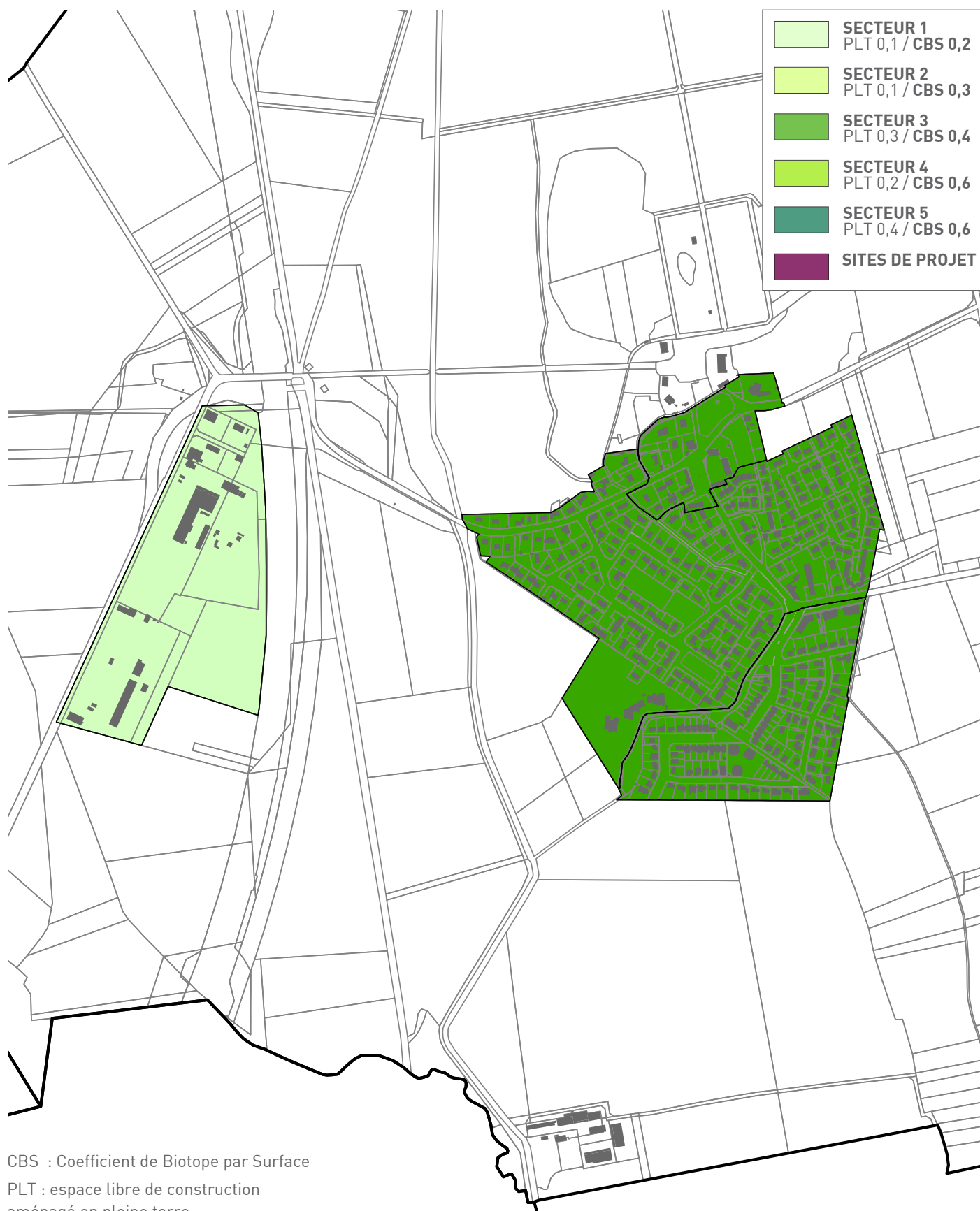
BRESSEY-SUR-TILLE

PLAN DE LA MIXITÉ DE L'HABITAT

ARTICLE 2

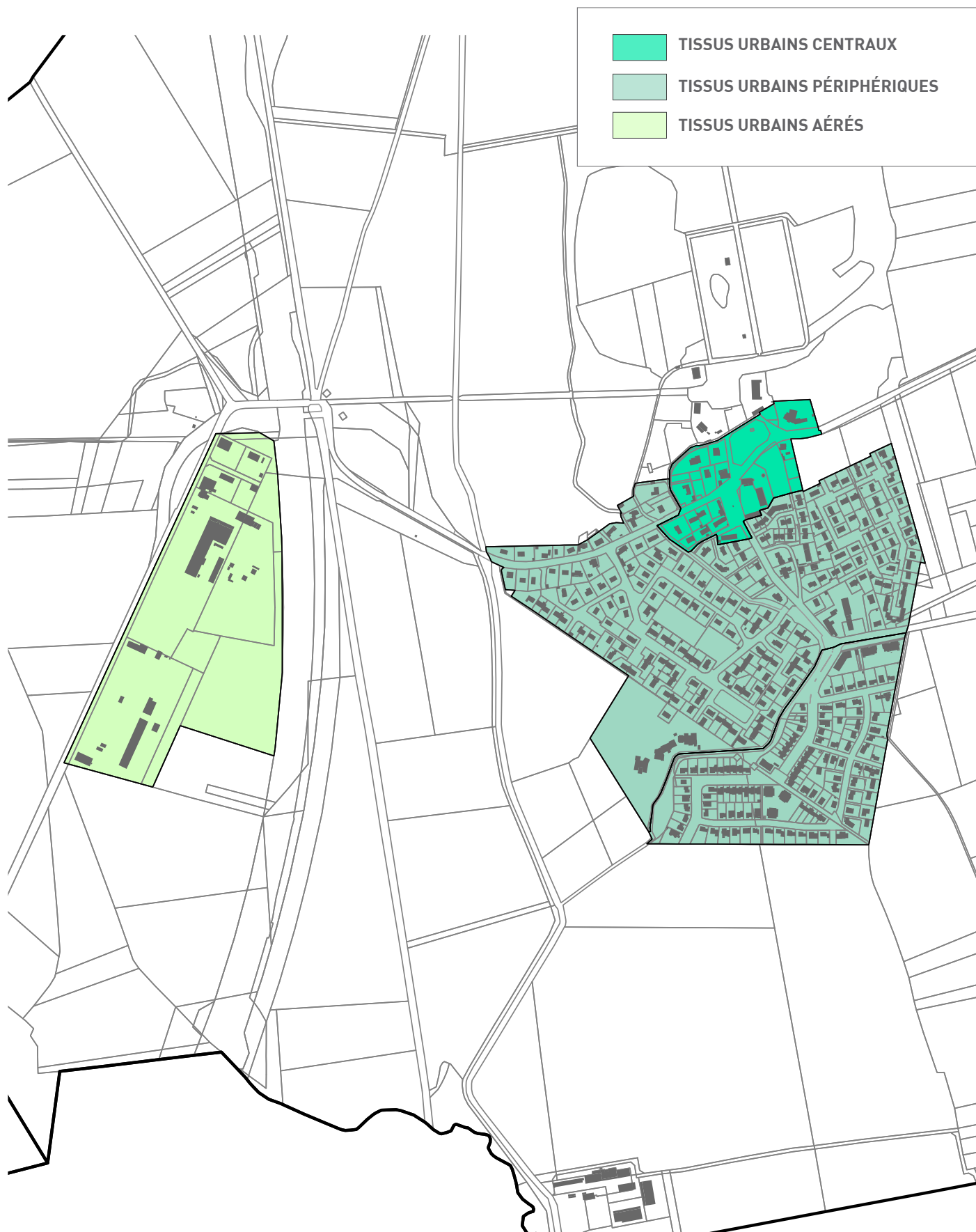


BRESSEY-SUR-TILLE
PLAN DES ESPACES VERTS
ARTICLE 4



CBS : Coefficient de Biotope par Surface
PLT : espace libre de construction
aménagé en pleine terre

BRESSEY-SUR-TILLE
PLAN DES IMPLANTATIONS
ARTICLE 5



BRESSEY-SUR-TILLE

PLAN DES HAUTEURS

ARTICLE 6

Dans la bande de constructibilité principale / au-delà de la bande de constructibilité principale*

7m / 7m

9m / 7m

12m / 7m

15m / 9m

18m / 9m

21m

(B) BONUS

(M) HAUTEUR MINIMUM

SITES DE PROJET

* Dans les secteurs ACTIVITÉS du plan des fonctions urbaines, la hauteur indiquée pour la bande de constructibilité principale s'applique sur l'ensemble du tènement.

