



**DIJON MÉTROPOLE**  
PLAN LOCAL D'URBANISME INTERCOMMUNAL  
HABITAT DÉPLACEMENTS

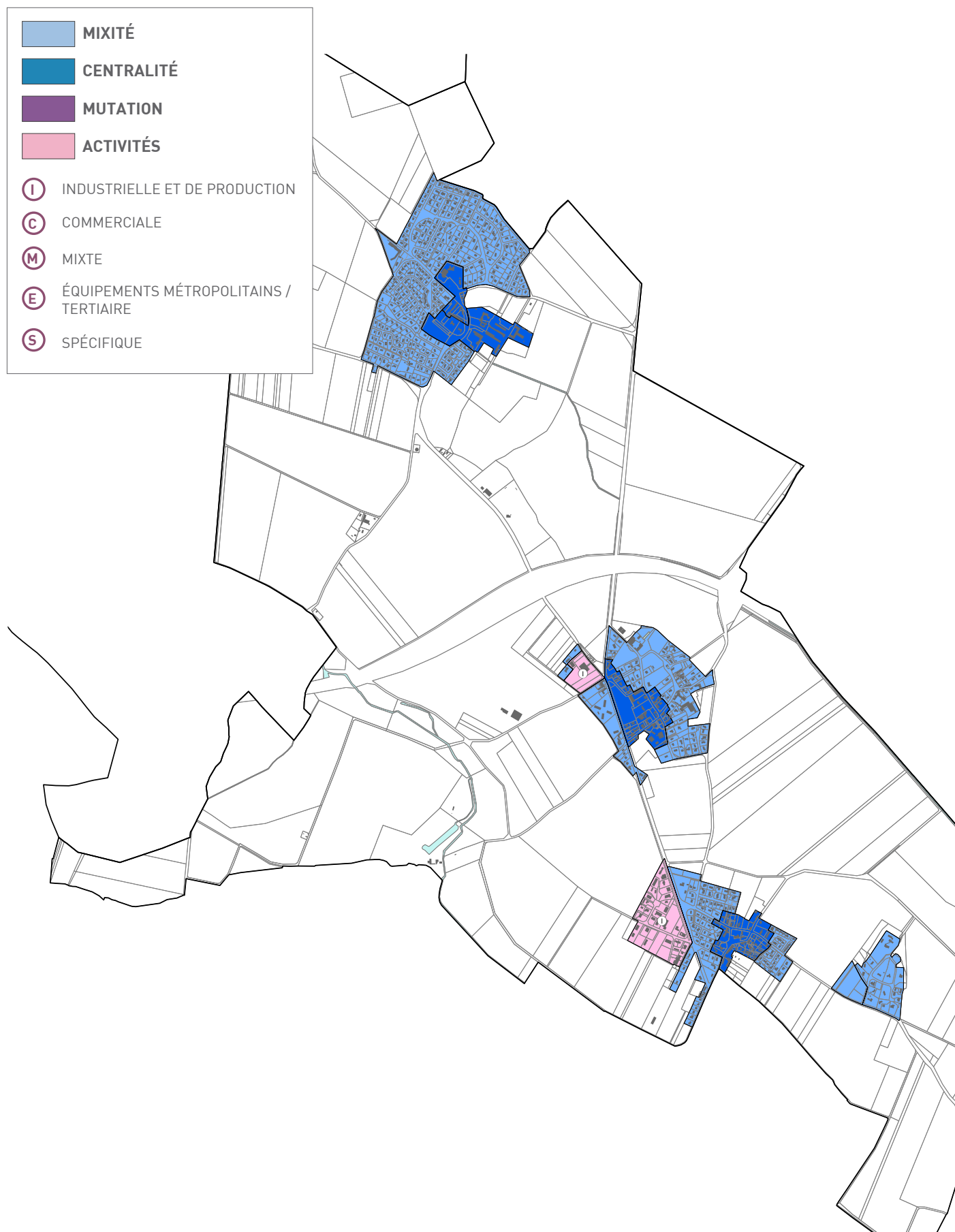
  
**PLANS THÉMATIQUES DU**  
**RÈGLEMENT**  
**CAHIER COMMUNAL**  
**FÉNAY**

# FÉRAY

## PLAN DES FONCTIONS URBAINES

### ARTICLE 1

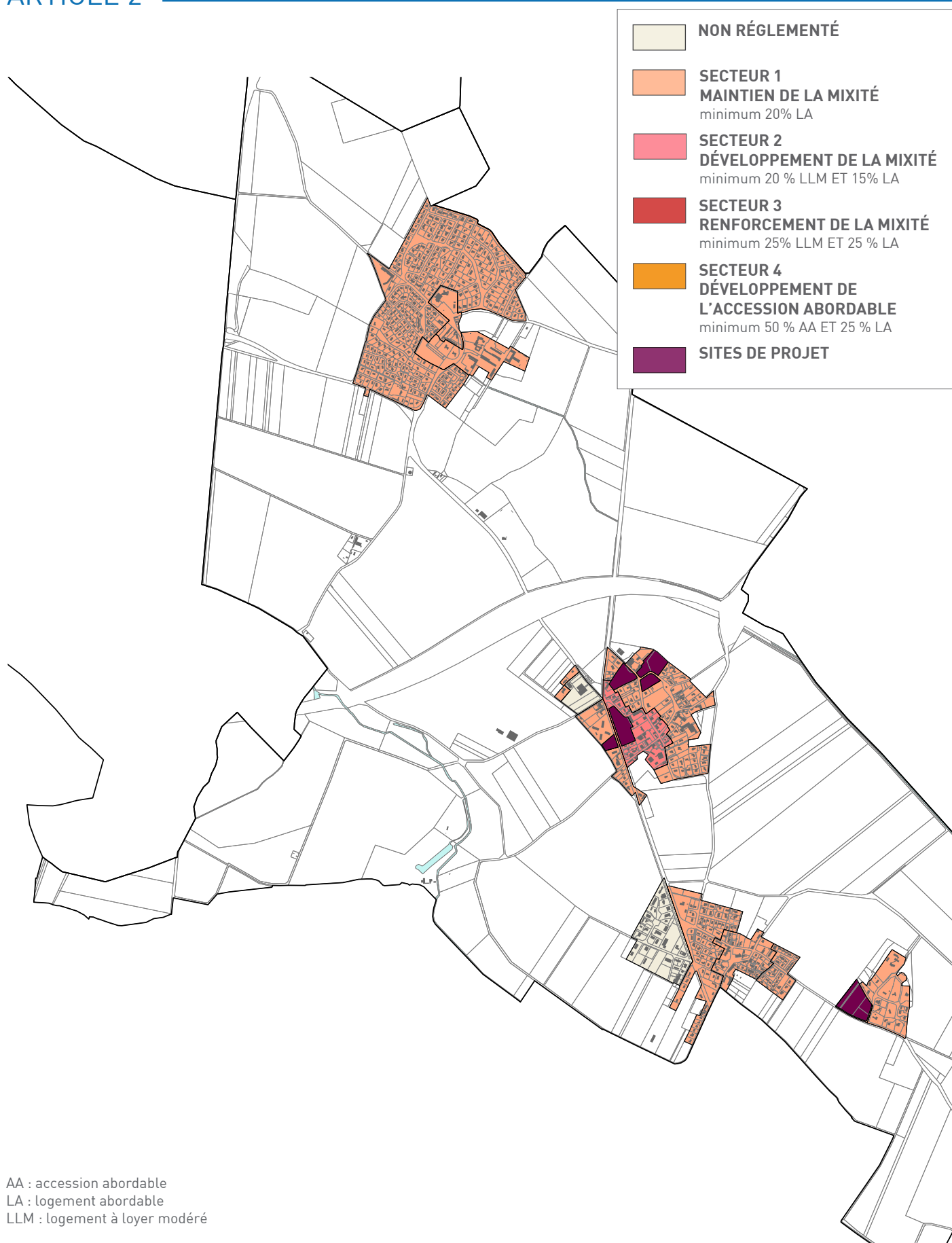
---









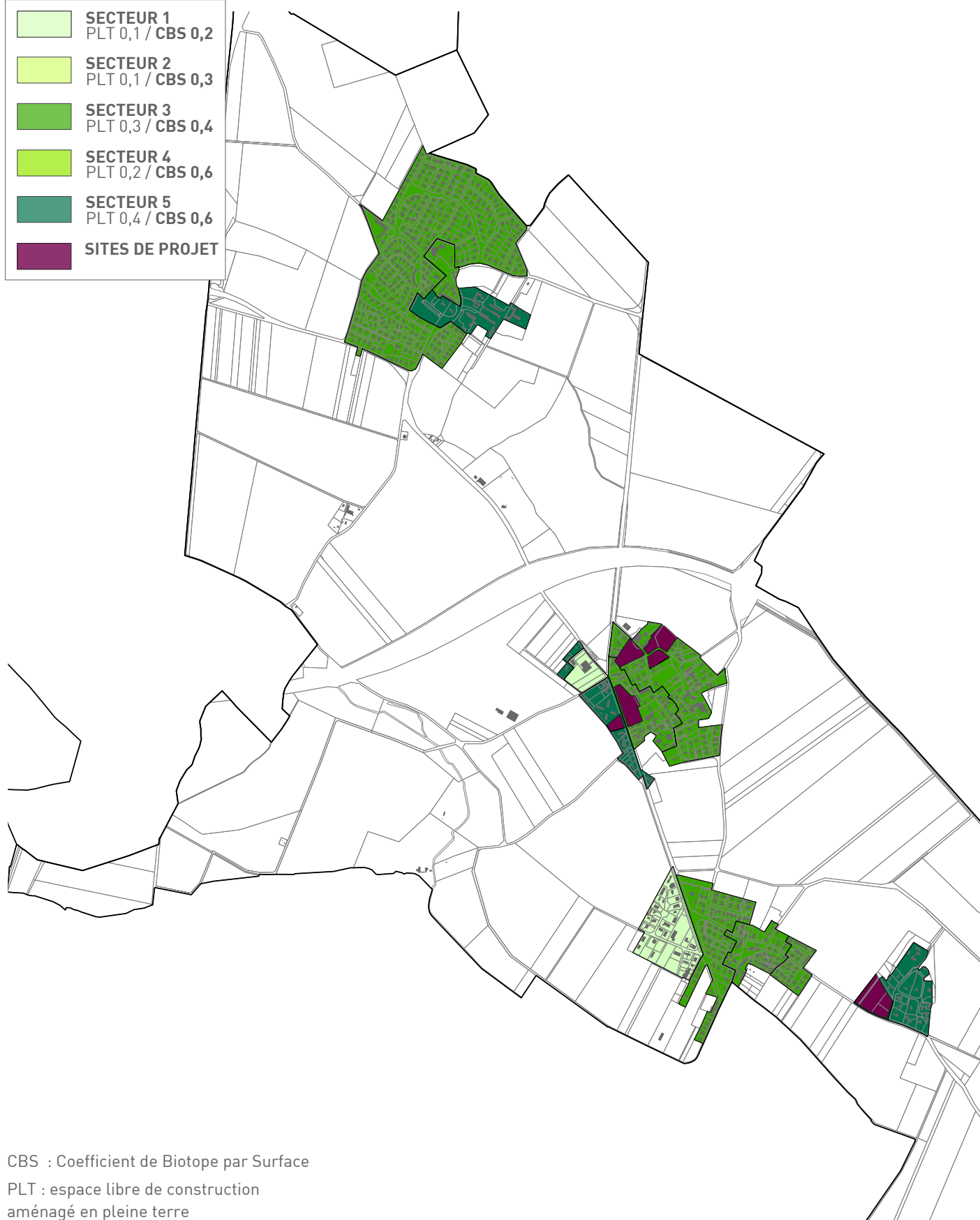
# FÉRAY

## PLAN DE LA MIXITÉ DE L'HABITAT

### ARTICLE 2



	<b>SECTEUR 1</b> PLT 0,1 / CBS 0,2
	<b>SECTEUR 2</b> PLT 0,1 / CBS 0,3
	<b>SECTEUR 3</b> PLT 0,3 / CBS 0,4
	<b>SECTEUR 4</b> PLT 0,2 / CBS 0,6
	<b>SECTEUR 5</b> PLT 0,4 / CBS 0,6
	<b>SITES DE PROJET</b>

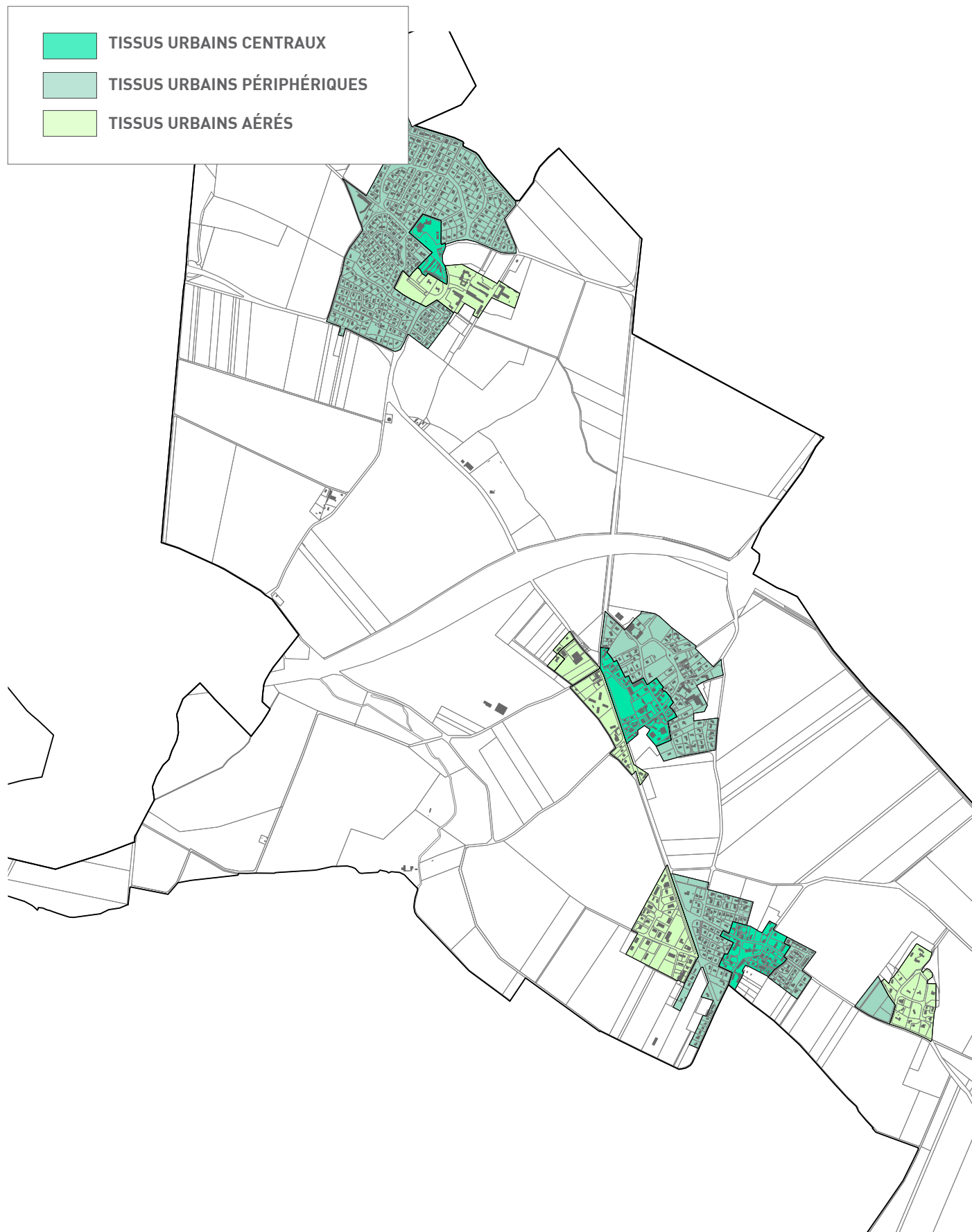


CBS : Coefficient de Biotope par Surface

PLT : espace libre de construction  
aménagé en pleine terre

FÉNAV  
PLAN DES IMPLANTATIONS  
ARTICLE 5

---



# FÉRAY

## PLAN DES HAUTEURS

### ARTICLE 6

