



DIJON MÉTROPOLE

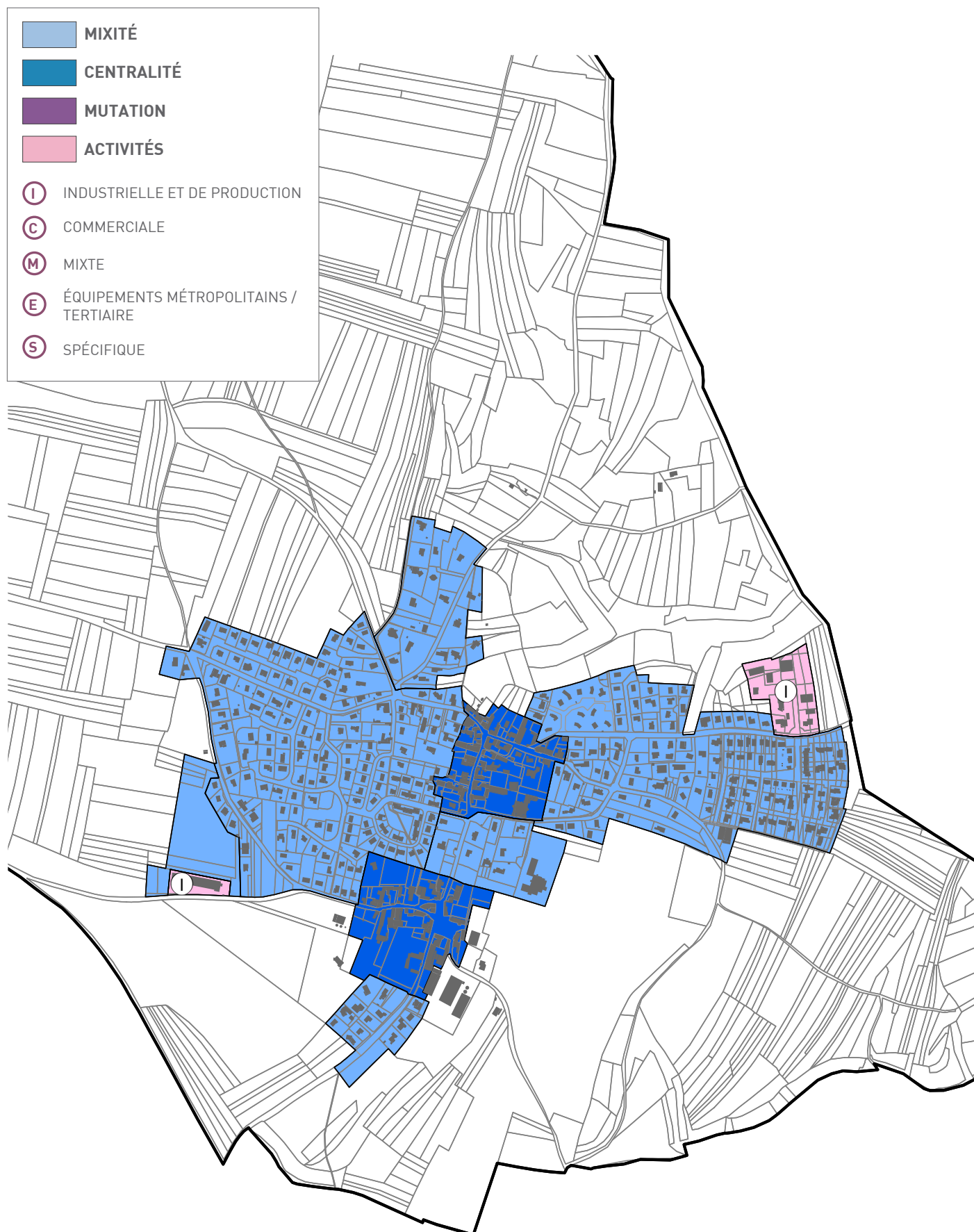
PLAN LOCAL D'URBANISME INTERCOMMUNAL
HABITAT DÉPLACEMENTS


PLANS THÉMATIQUES DU
RÈGLEMENT
CAHIER COMMUNAL
HAUTEVILLE-LÈS-DIJON

HAUTEVILLE-LÈS-DIJON

PLAN DES FONCTIONS URBAINES

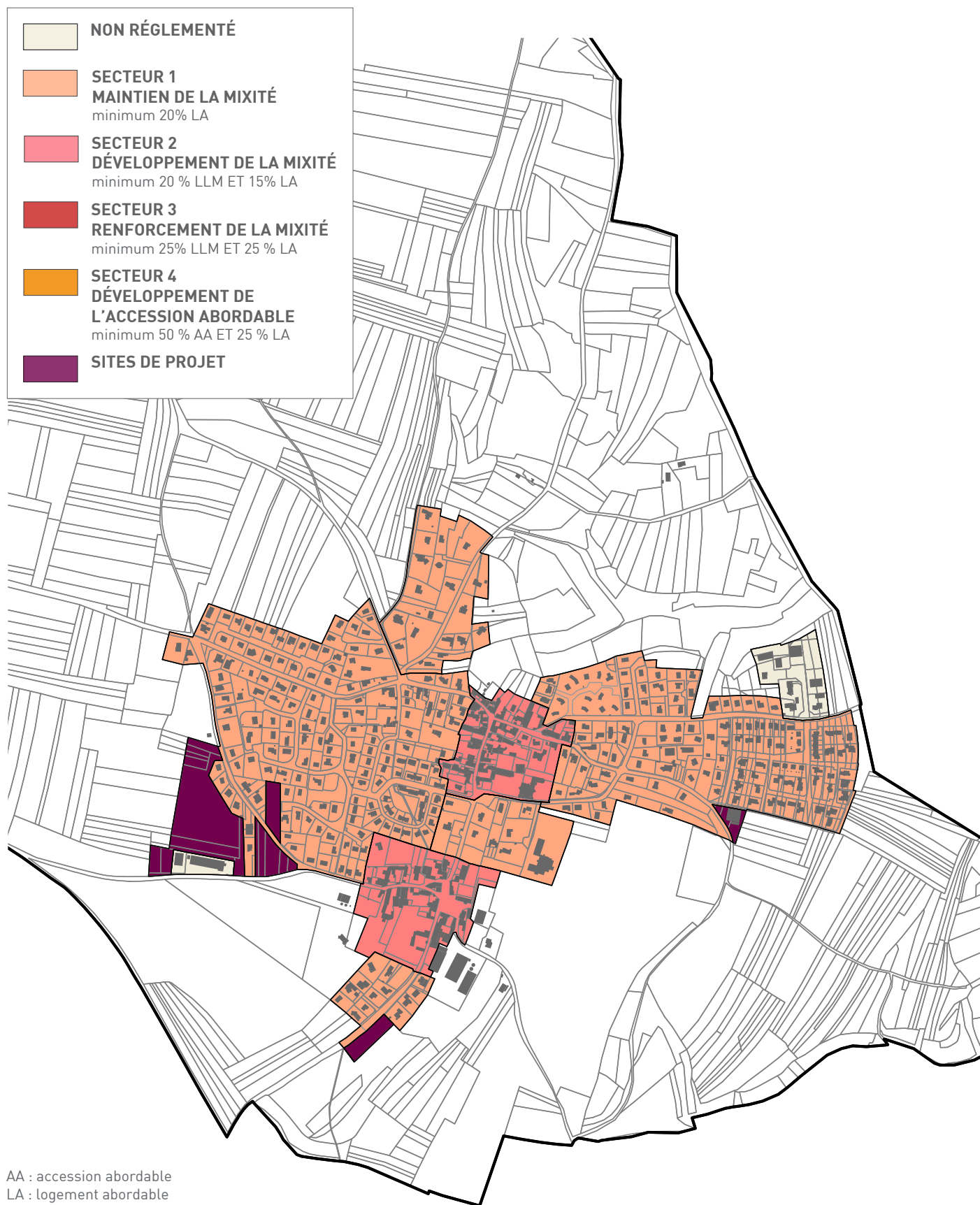
ARTICLE 1



HAUTEVILLE-LÈS-DIJON

PLAN DE LA MIXITÉ DE L'HABITAT

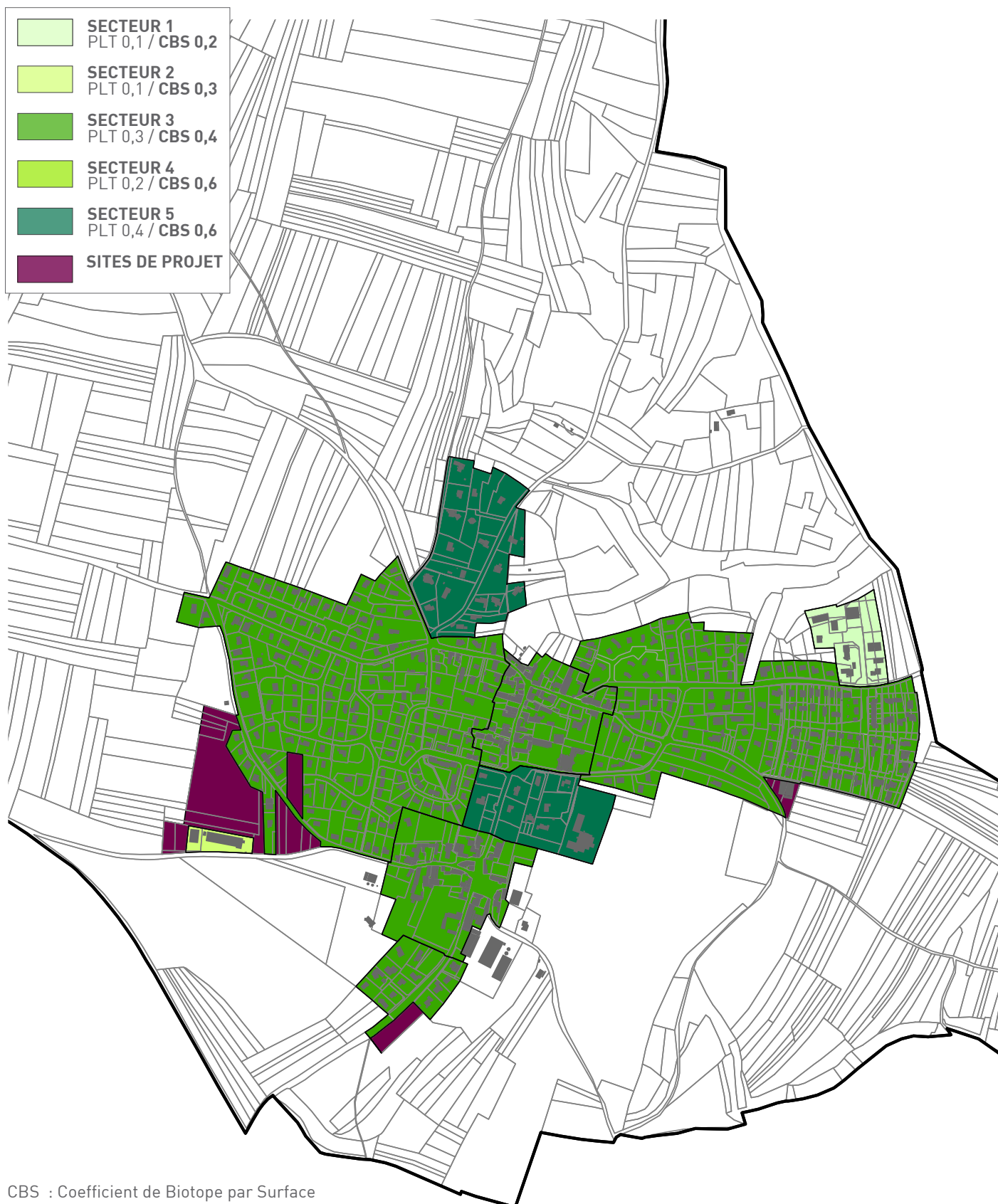
ARTICLE 2



HAUTEVILLE-LÈS-DIJON

PLAN DES ESPACES VERTS

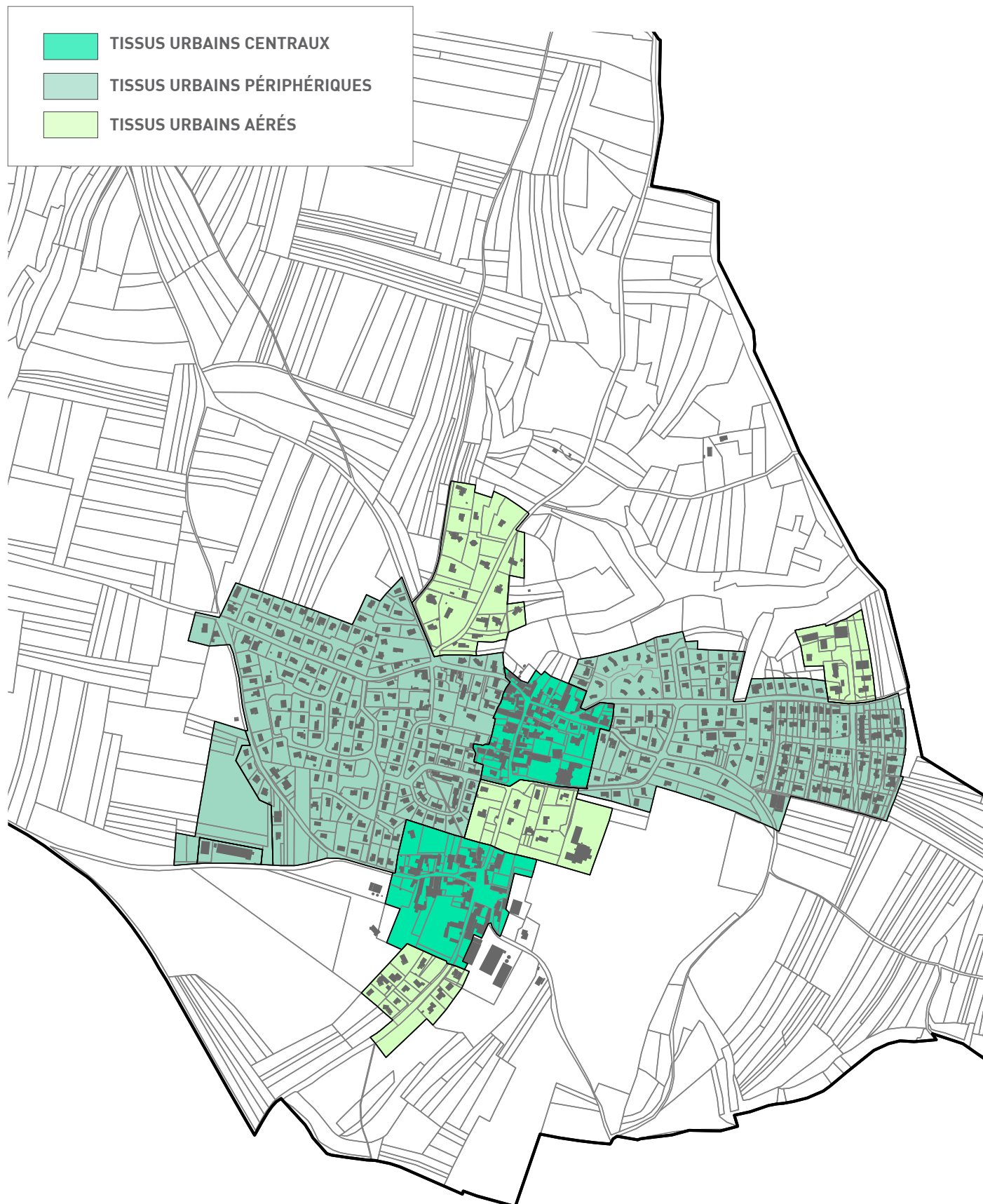
ARTICLE 4



CBS : Coefficient de Biotope par Surface

PLT : espace libre de construction
aménagé en pleine terre

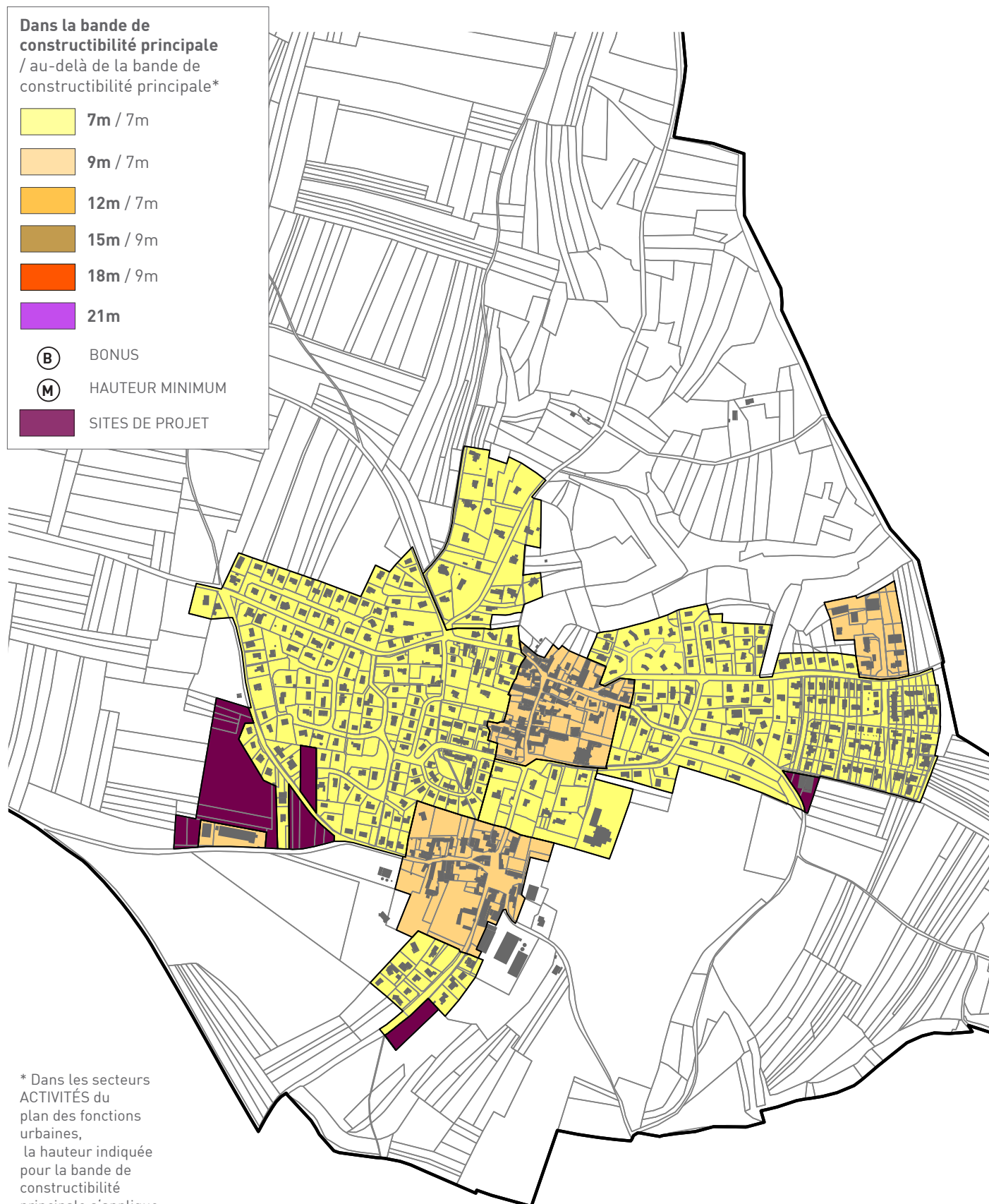
HAUTEVILLE-LÈS-DIJON
PLAN DES IMPLANTATIONS
ARTICLE 5



HAUTEVILLE-LÈS-DIJON

PLAN DES HAUTEURS

ARTICLE 6



* Dans les secteurs ACTIVITÉS du plan des fonctions urbaines, la hauteur indiquée pour la bande de constructibilité principale s'applique sur l'ensemble du tènement.