

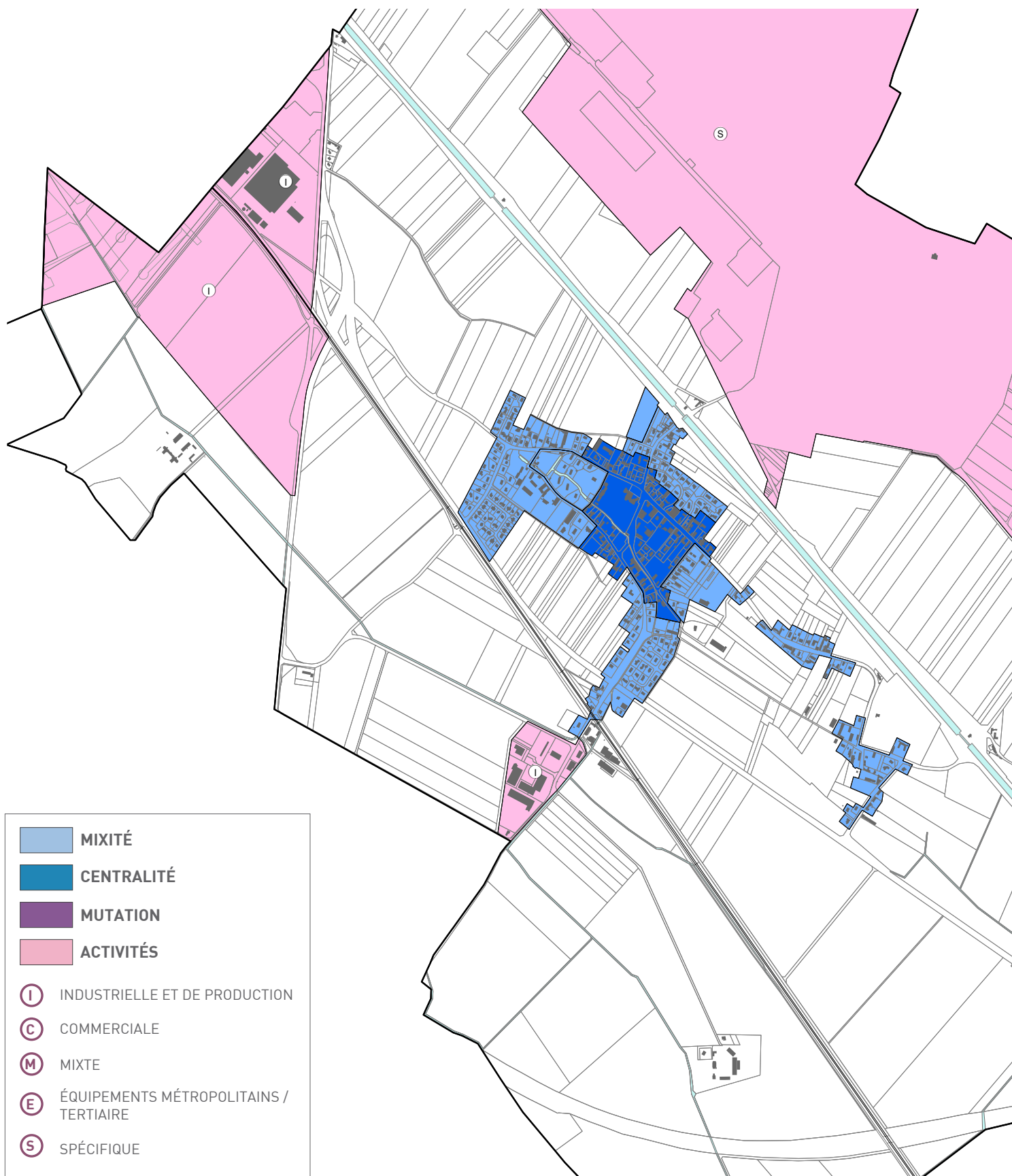


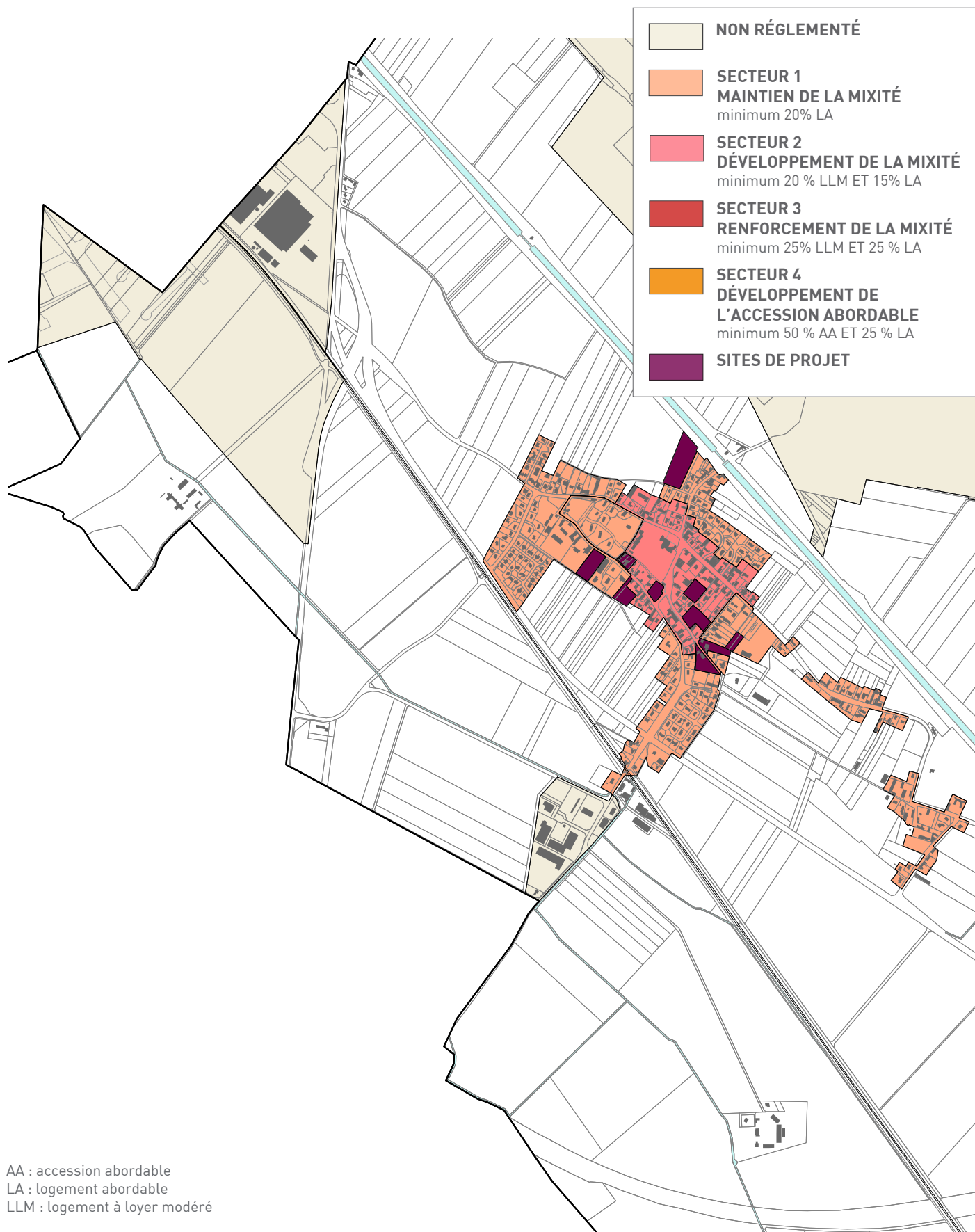
DIJON MÉTROPOLE

PLAN LOCAL D'URBANISME INTERCOMMUNAL
HABITAT DÉPLACEMENTS

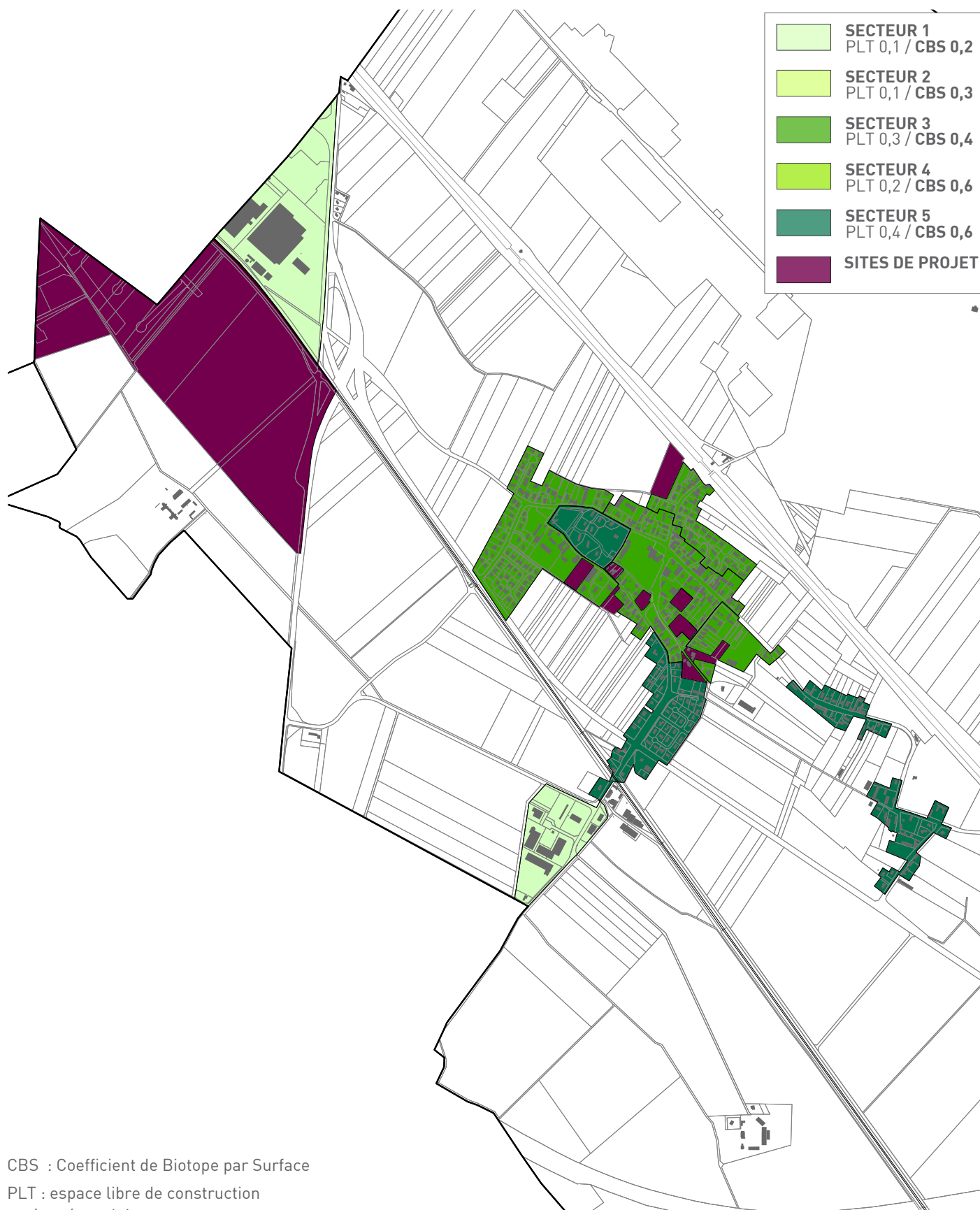

PLANS THÉMATIQUES DU
RÈGLEMENT
CAHIER COMMUNAL
OUGES

OUGES
PLAN DES FONCTIONS URBAINES
ARTICLE 1



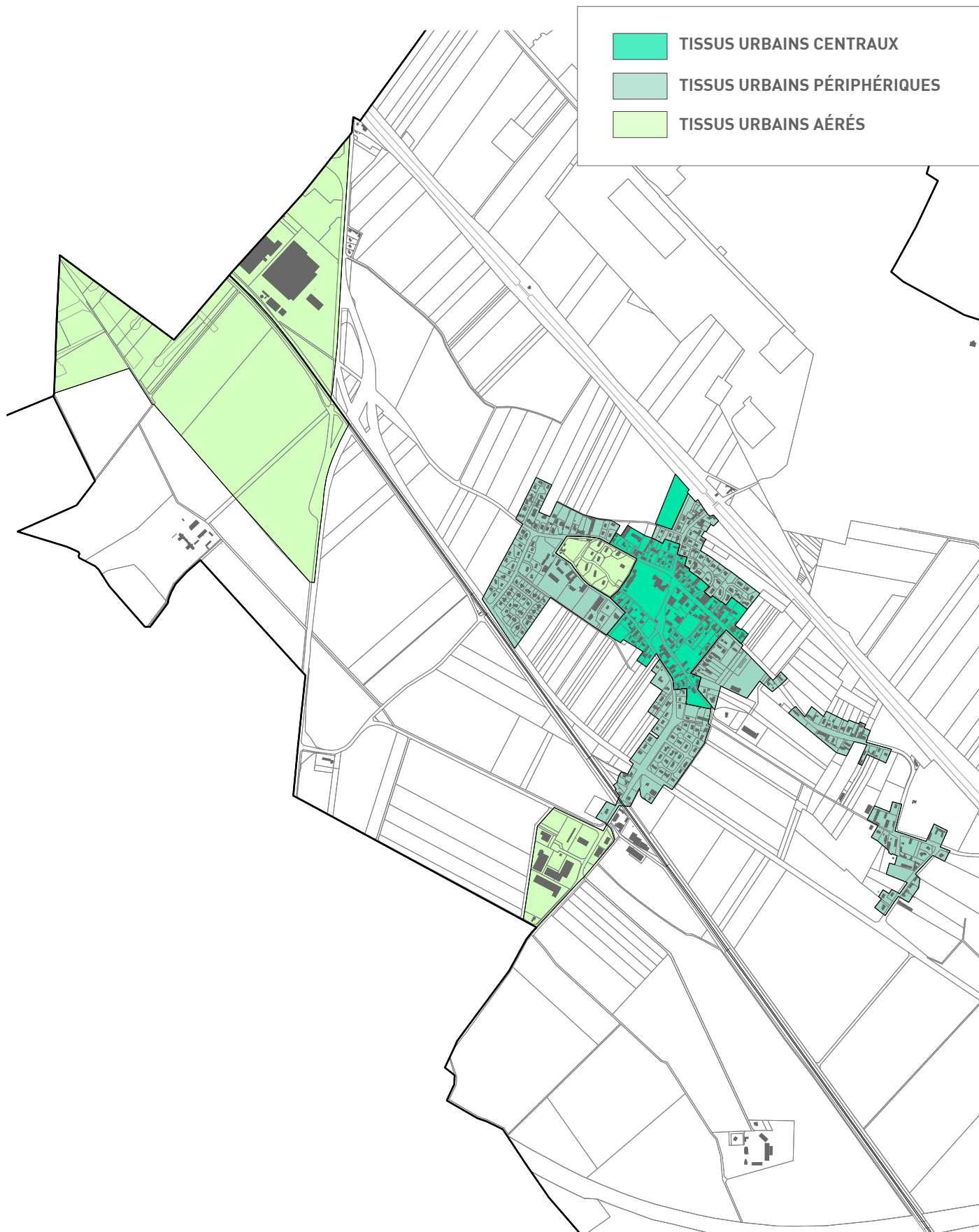


OUGES
PLAN DES ESPACES VERTS
ARTICLE 4

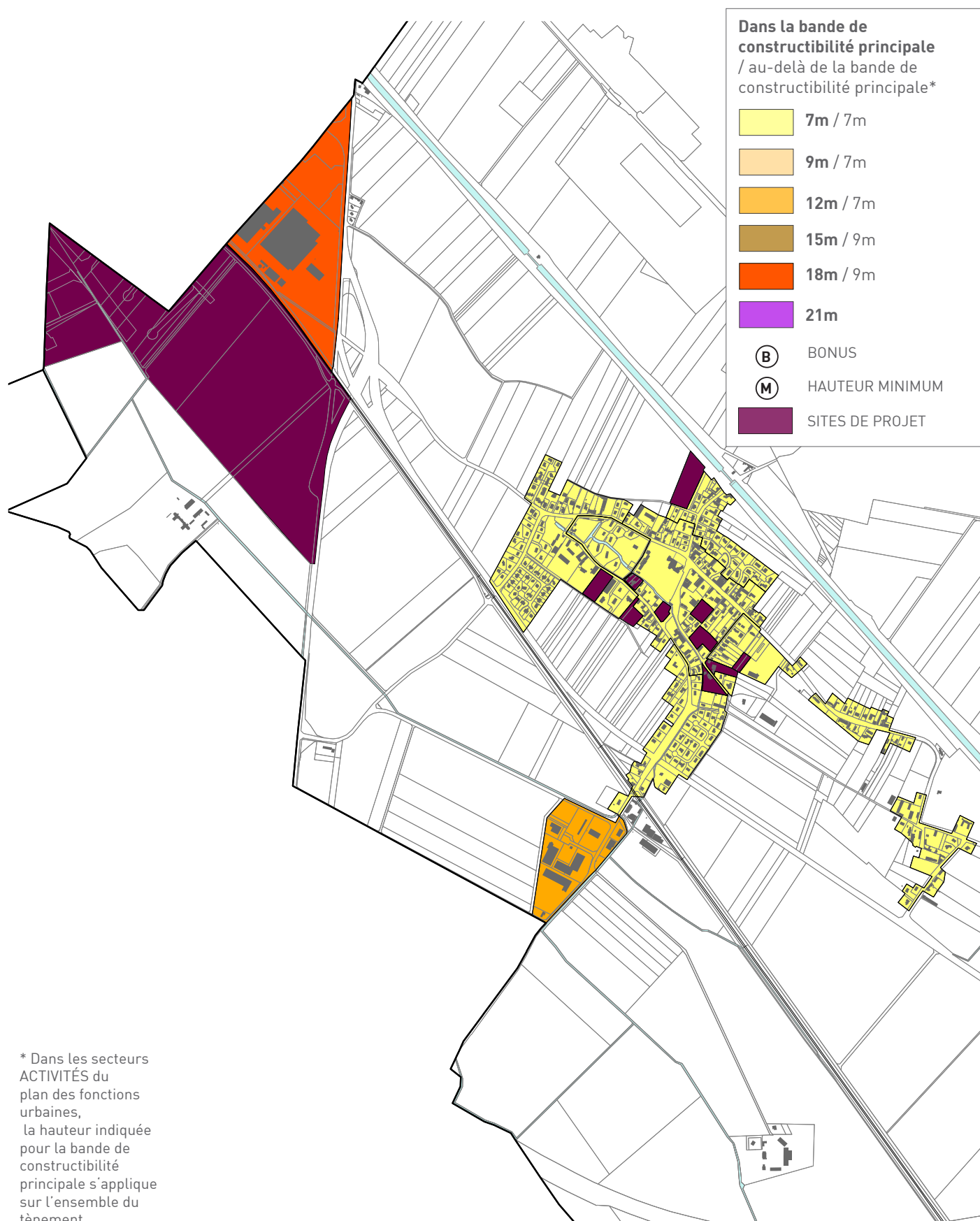


CBS : Coefficient de Biotope par Surface
PLT : espace libre de construction
aménagé en pleine terre

OUGES
PLAN DES IMPLANTATIONS
ARTICLE 5



OUGES
PLAN DES HAUTEURS
ARTICLE 6



* Dans les secteurs ACTIVITÉS du plan des fonctions urbaines, la hauteur indiquée pour la bande de constructibilité principale s'applique sur l'ensemble du tènement.