

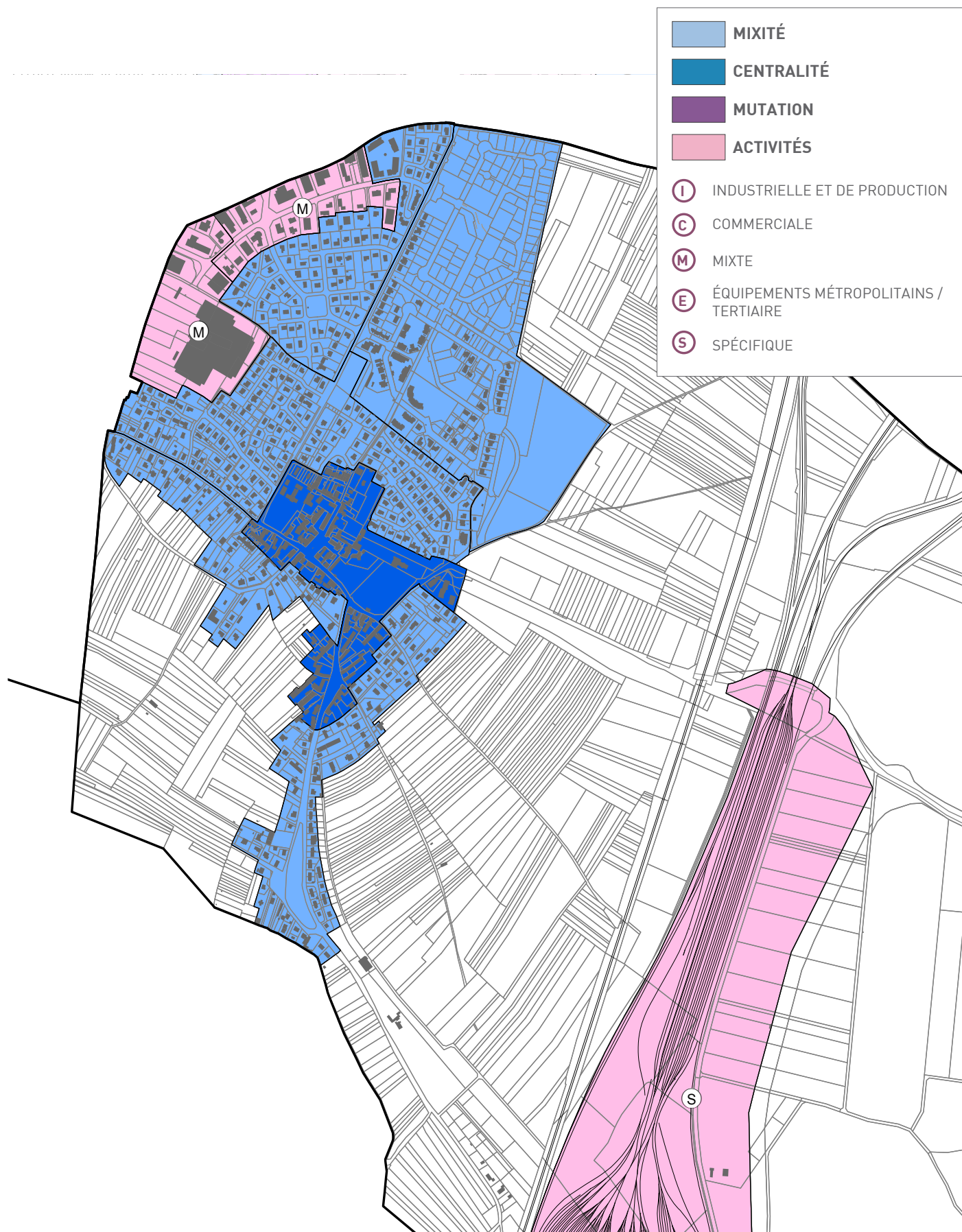


DIJON MÉTROPOLE

PLAN LOCAL D'URBANISME INTERCOMMUNAL
HABITAT DÉPLACEMENTS


PLANS THÉMATIQUES DU
RÈGLEMENT
CAHIER COMMUNAL
PERRIGNY-LÈS-DIJON

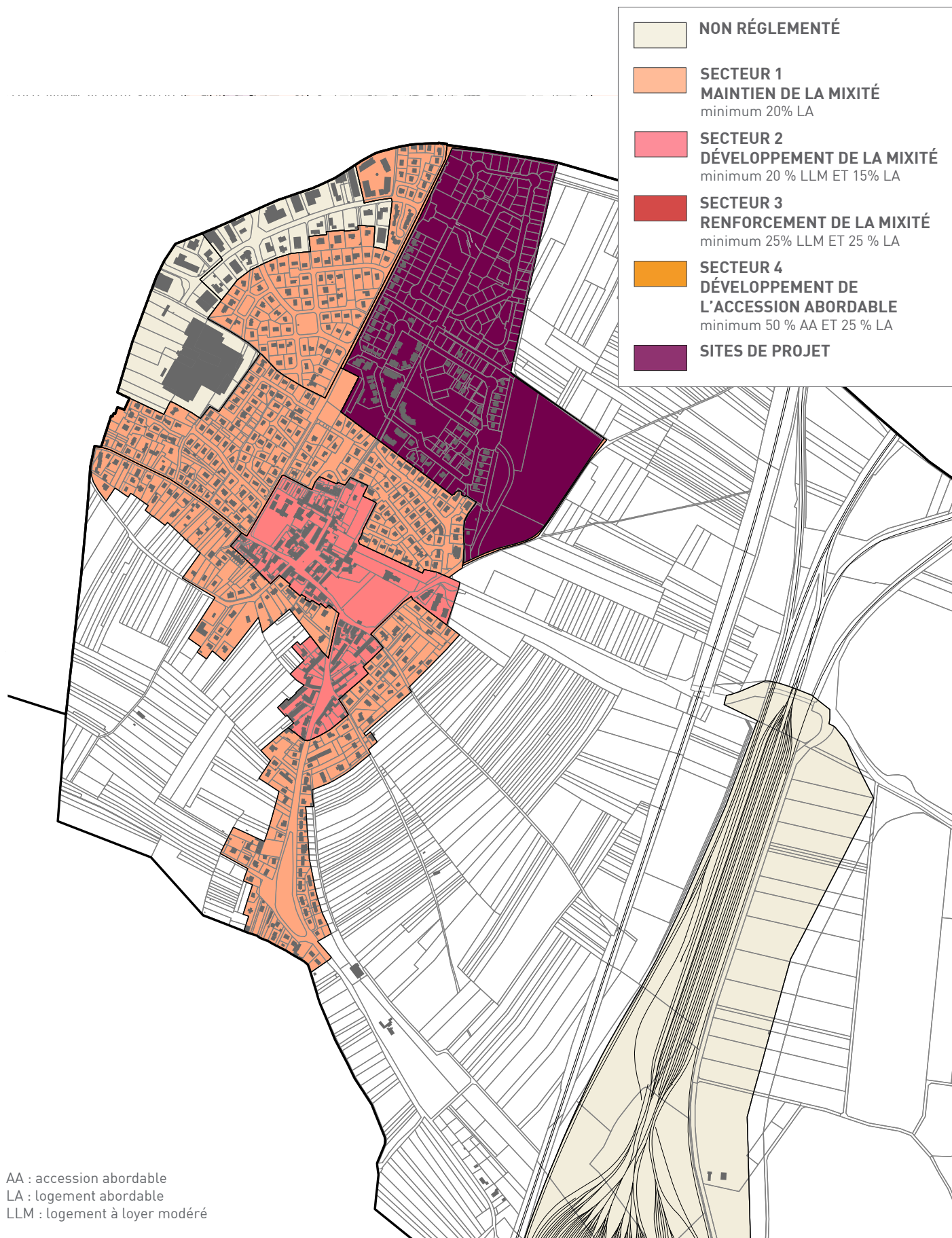
PERRIGNY-LÈS-DIJON
PLAN DES FONCTIONS URBAINES
ARTICLE 1



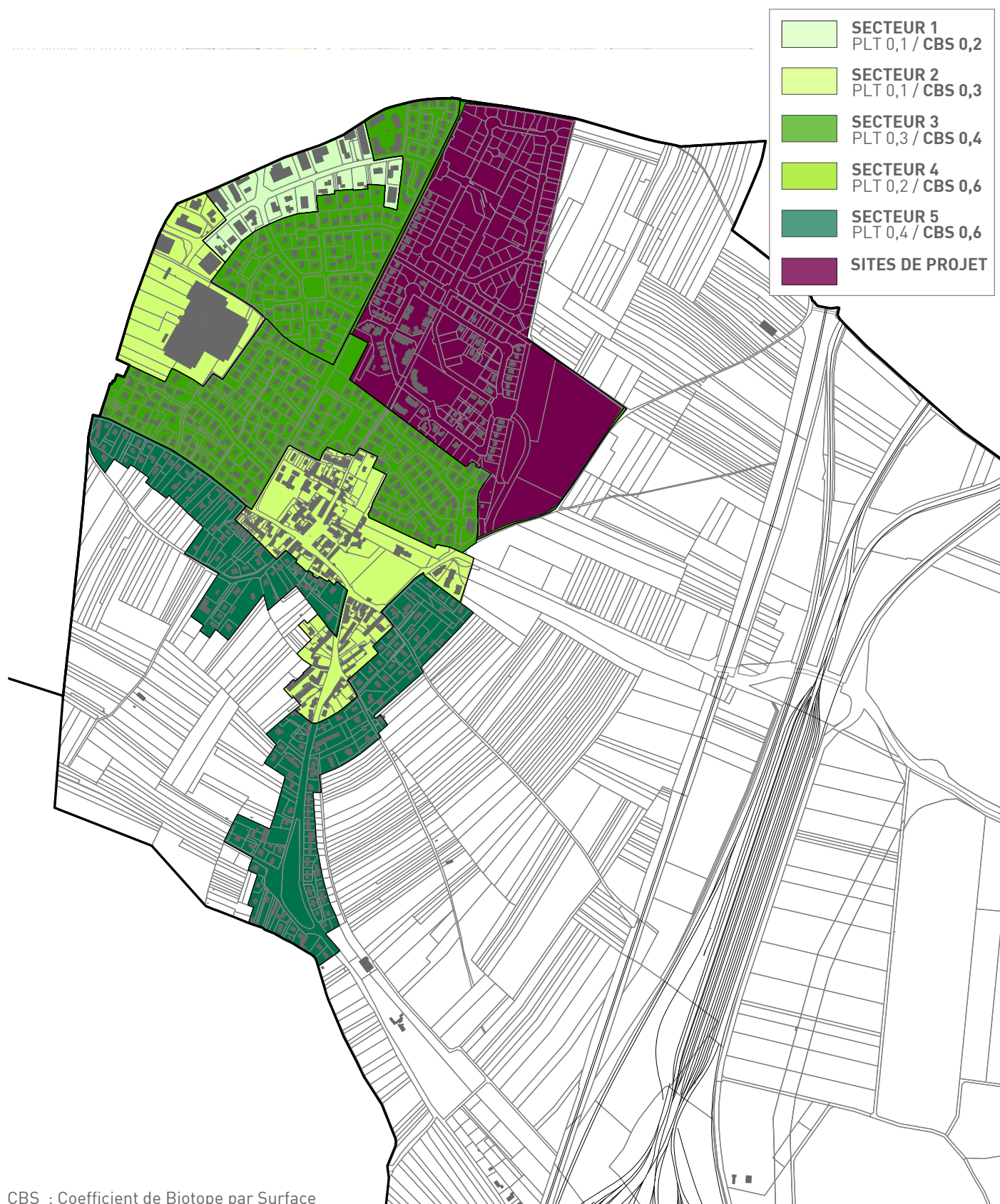
PERRIGNY-LÈS-DIJON

PLAN DE LA MIXITÉ DE L'HABITAT

ARTICLE 2



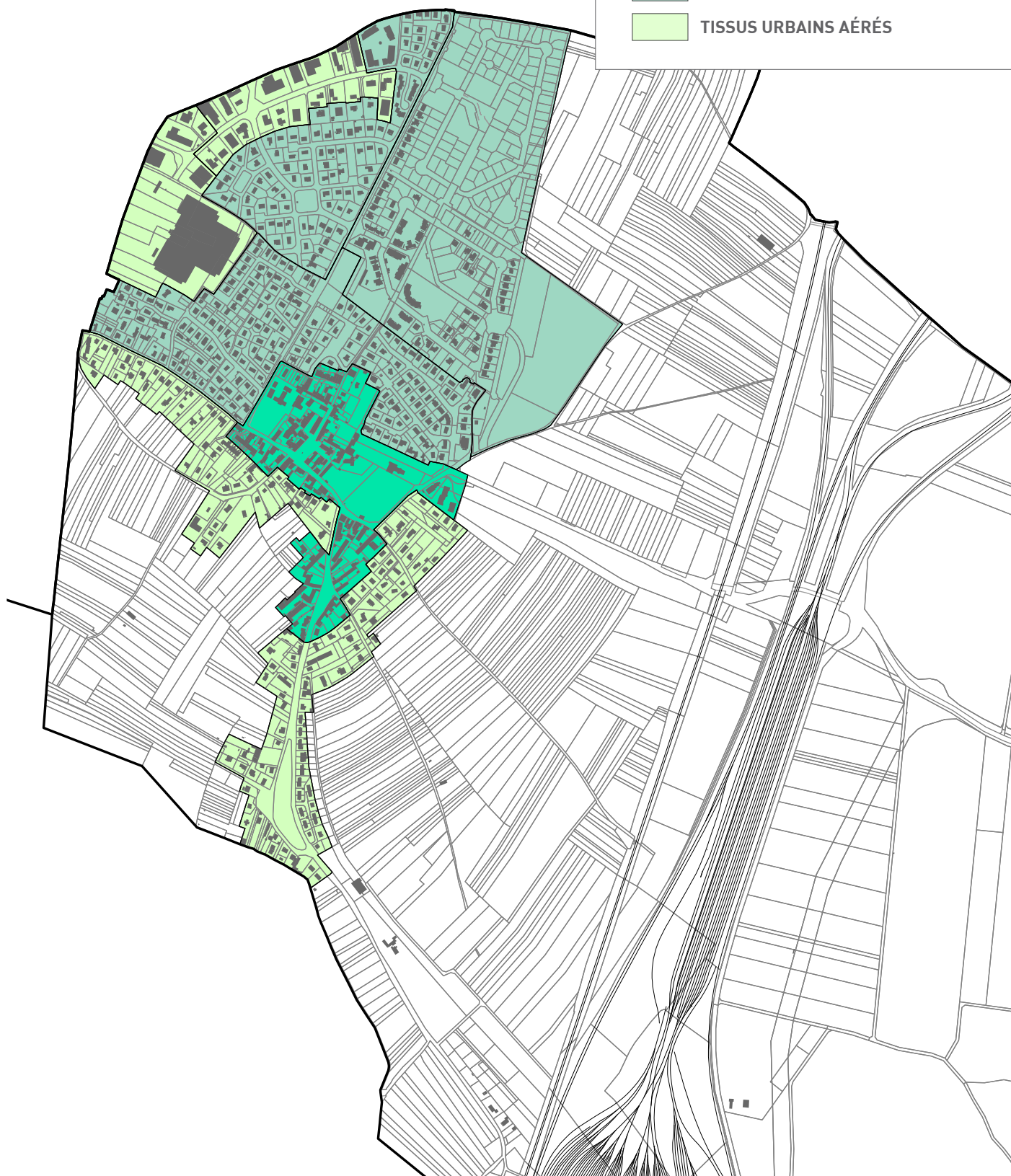
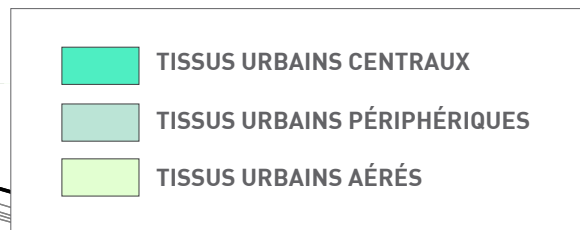
PERRIGNY-LÈS-DIJON
PLAN DES ESPACES VERTS
ARTICLE 4



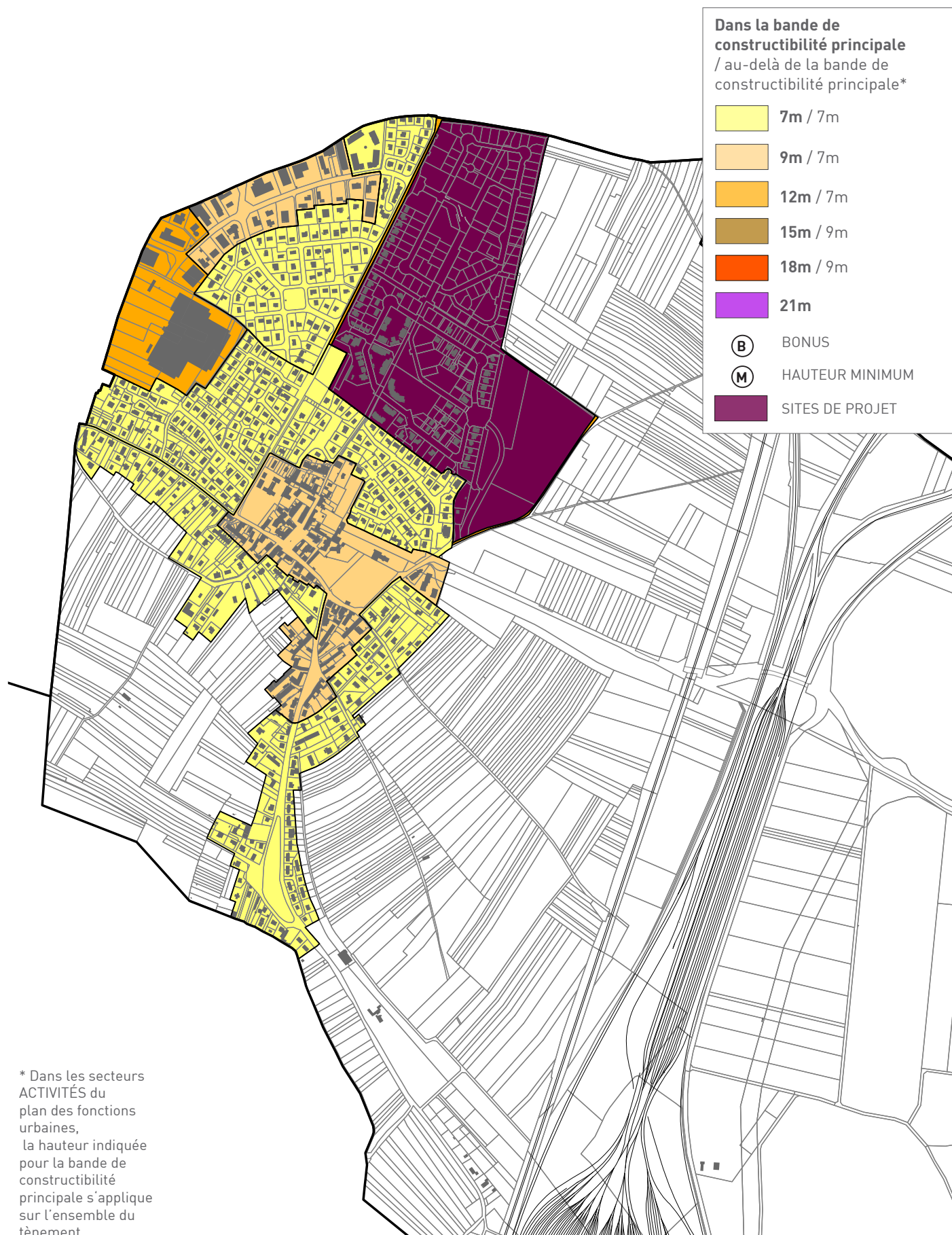
CBS : Coefficient de Biotope par Surface

PLT : espace libre de construction
aménagé en pleine terre

PERRIGNY-LÈS-DIJON
PLAN DES IMPLANTATIONS
ARTICLE 5



PERRIGNY-LÈS-DIJON
PLAN DES HAUTEURS
ARTICLE 6



* Dans les secteurs ACTIVITÉS du plan des fonctions urbaines, la hauteur indiquée pour la bande de constructibilité principale s'applique sur l'ensemble du tènement.