







DIJON MÉTROPOLE
PLAN LOCAL D'URBANISME INTERCOMMUNAL
HABITAT DÉPLACEMENTS







PLANS THÉMATIQUES DU
RÈGLEMENT
CAHIER COMMUNAL
QUETIGNY

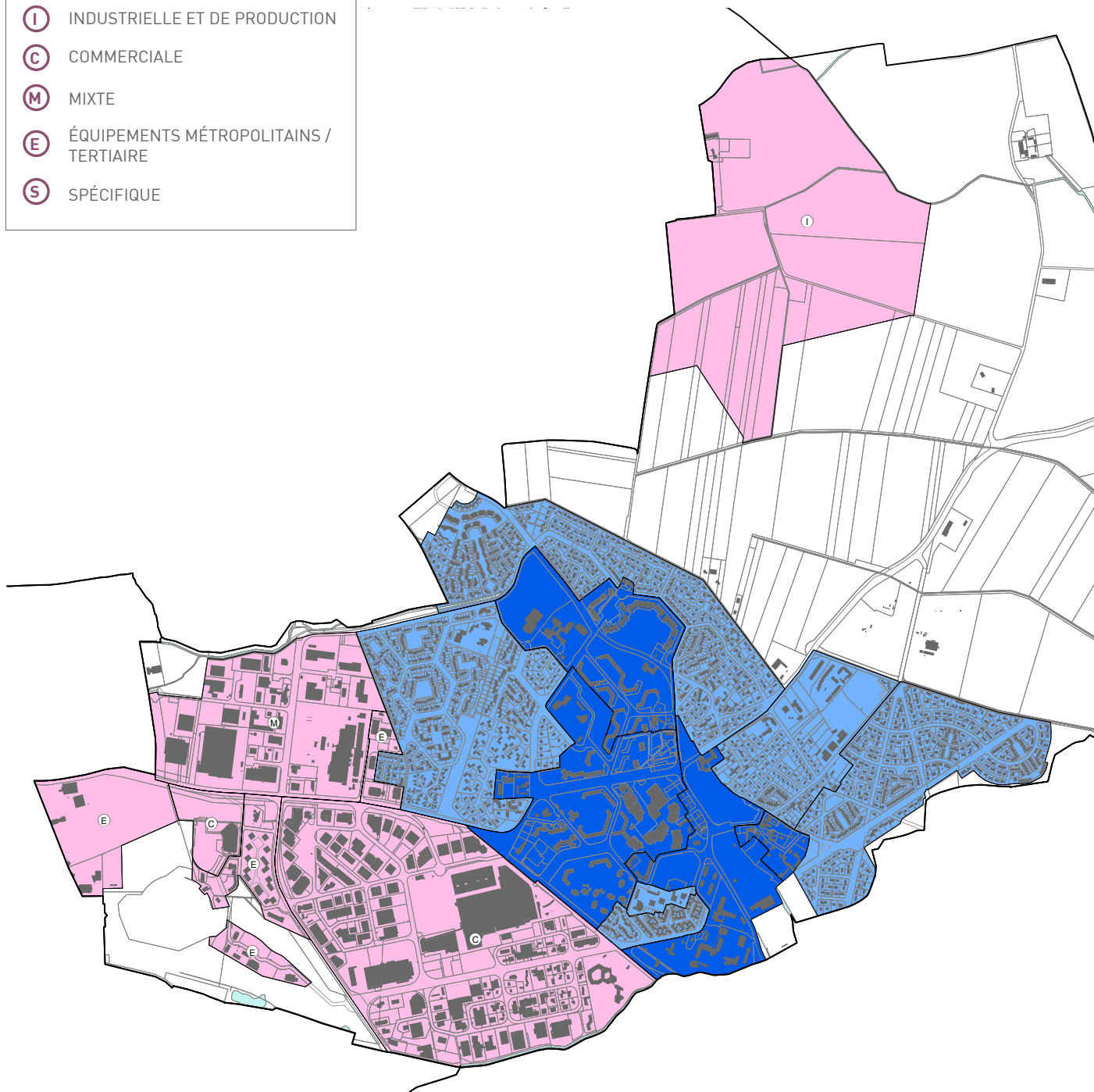
QUETIGNY

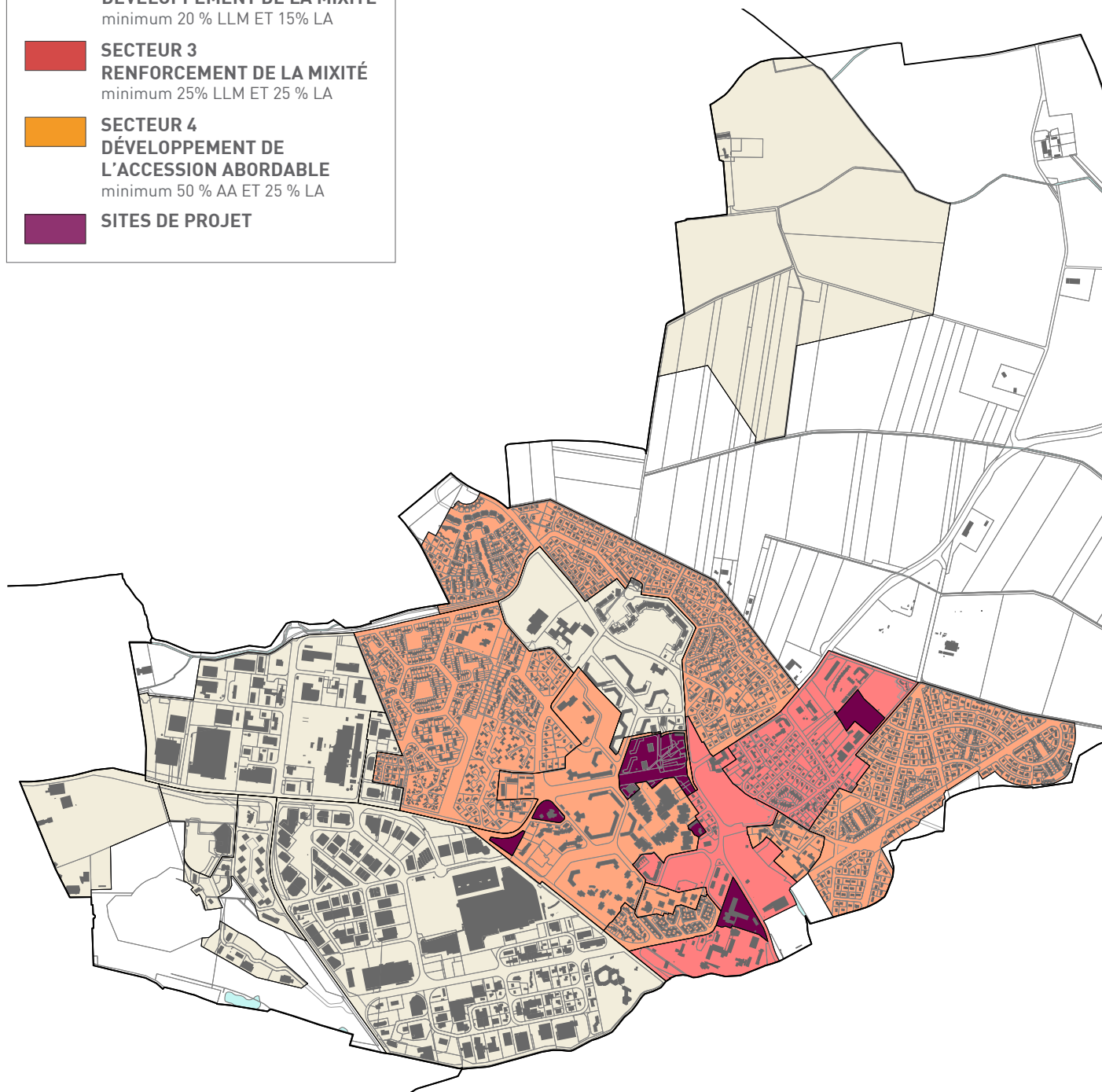
PLAN DES FONCTIONS URBAINES

ARTICLE 1







	MIXITÉ
	CENTRALITÉ
	MUTATION
	ACTIVITÉS

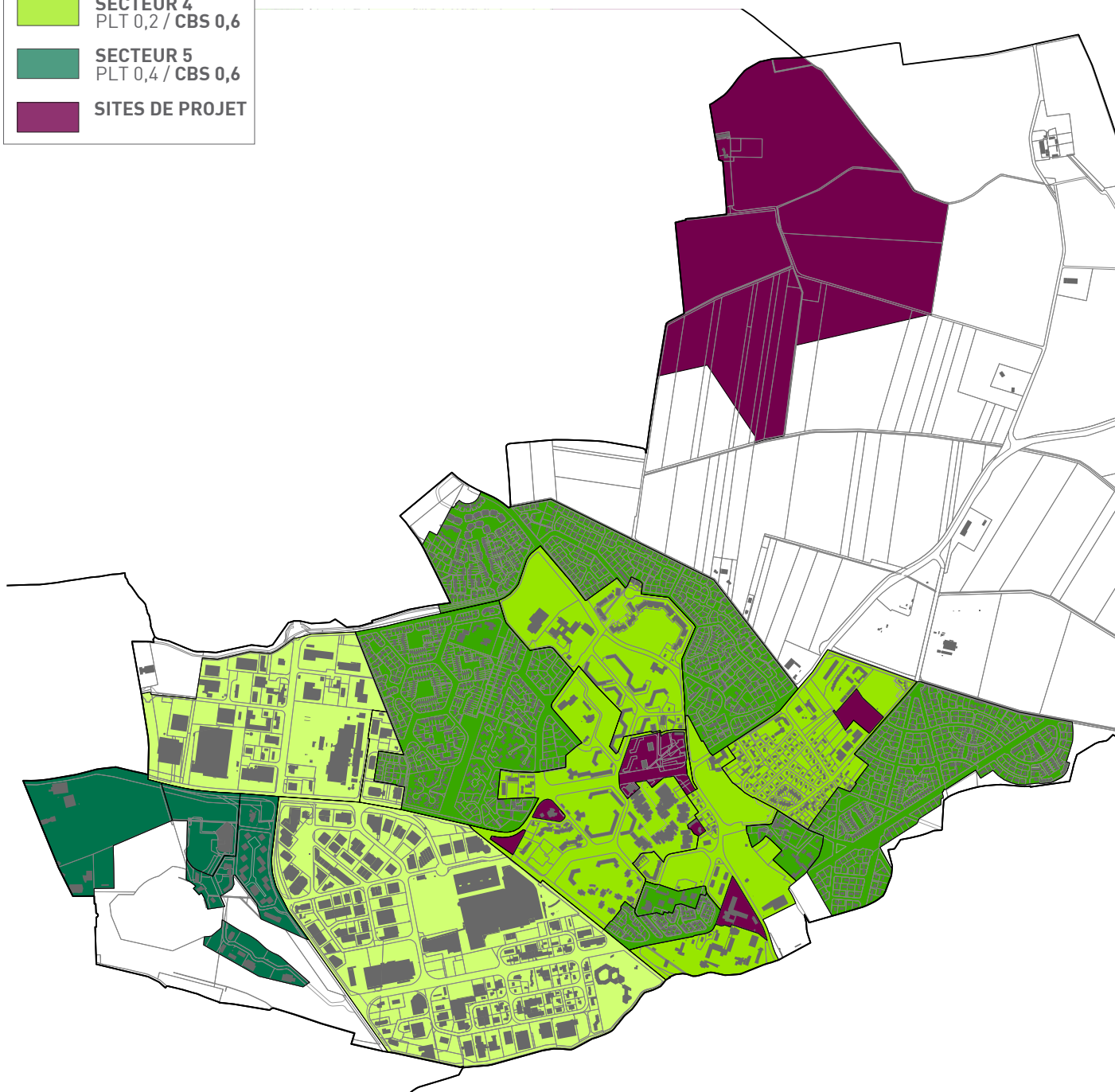
	INDUSTRIELLE ET DE PRODUCTION
	COMMERCIALE
	MIXTE
	ÉQUIPEMENTS MÉTROPOLITAINS / TERTIAIRE
	SPÉCIFIQUE





AA : accession abordable
LA : logement abordable
LLM : logement à loyer modéré

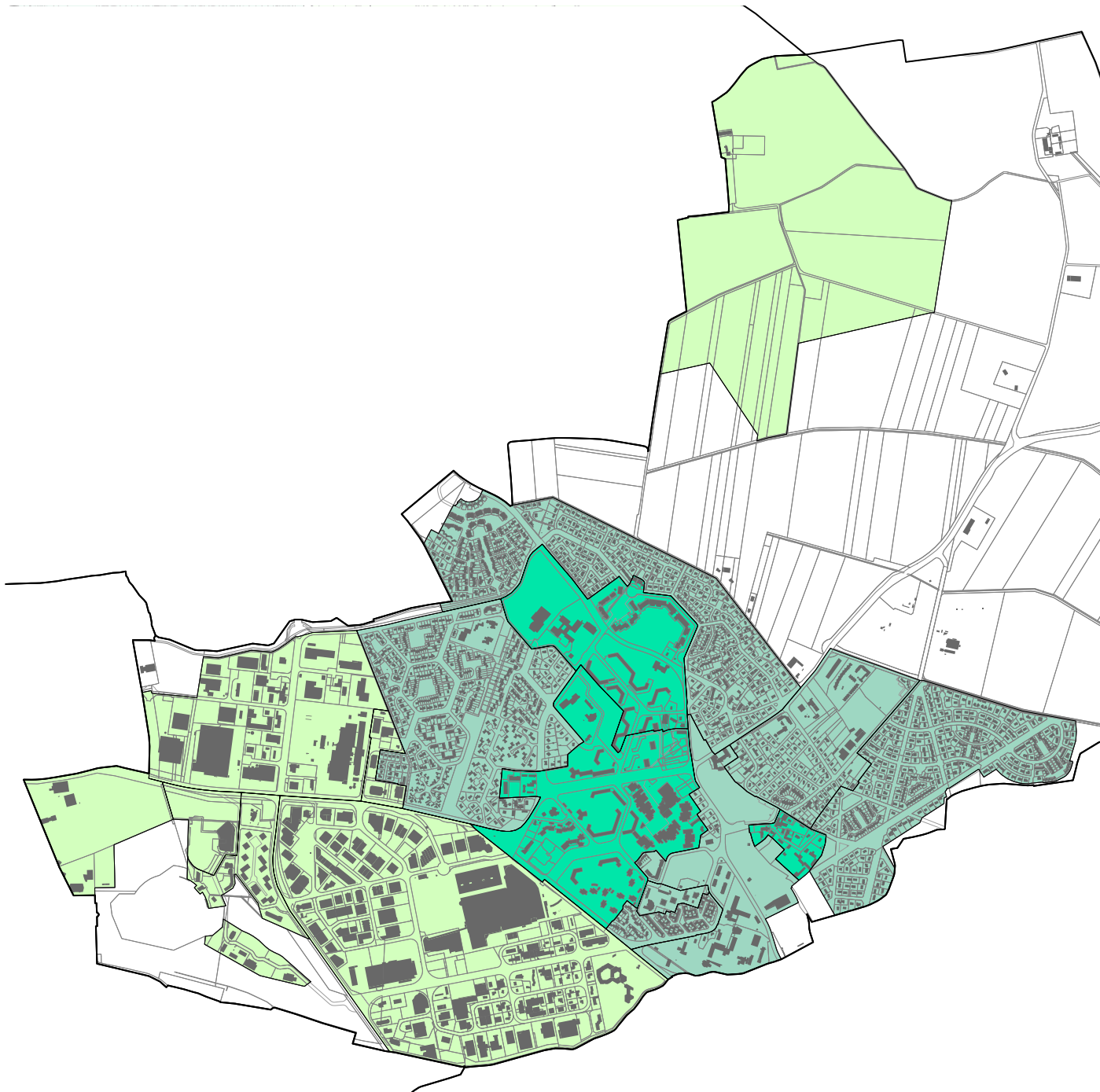
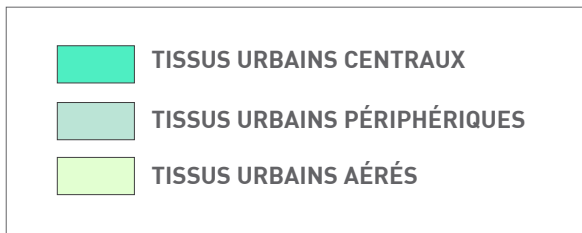
	SECTEUR 1 PLT 0,1 / CBS 0,2
	SECTEUR 2 PLT 0,1 / CBS 0,3
	SECTEUR 3 PLT 0,3 / CBS 0,4
	SECTEUR 4 PLT 0,2 / CBS 0,6
	SECTEUR 5 PLT 0,4 / CBS 0,6
	SITES DE PROJET



CBS : Coefficient de Biotope par Surface

PLT : espace libre de construction
aménagé en pleine terre

QUETIGNY
PLAN DES IMPLANTATIONS
ARTICLE 5



QUETIGNY

PLAN DES HAUTEURS

ARTICLE 6

Dans la bande de constructibilité principale / au-delà de la bande de constructibilité principale*

7m / 7m

9m / 7m

12m / 7m

15m / 9m

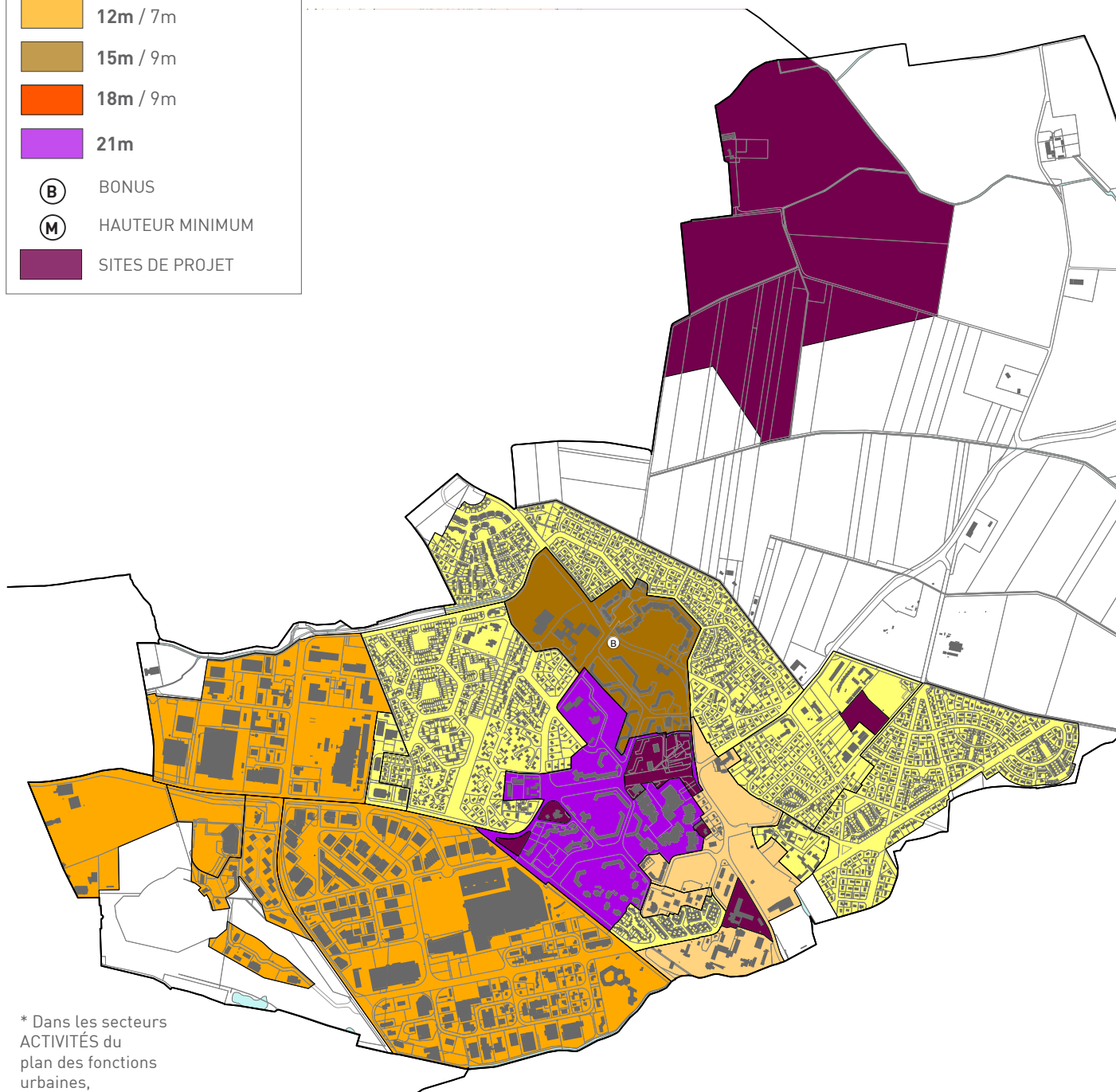
18m / 9m

21m

(B) BONUS

(M) HAUTEUR MINIMUM

SITES DE PROJET



* Dans les secteurs ACTIVITÉS du plan des fonctions urbaines, la hauteur indiquée pour la bande de constructibilité principale s'applique sur l'ensemble du tènement.