



**DIJON MÉTROPOLE**  
PLAN LOCAL D'URBANISME  
INTERCOMMUNAL  
HABITAT DÉPLACEMENTS

**PLUi-HD**  
MISE A JOUR N°4

**6.1.2**

**SERVITUDES  
D'UTILITE PUBLIQUE - SUP  
PLANS**

**CAHIER COMMUNAL FLAVIGNEROT**



vu pour être annexé à l'arrêté métropolitain  
du

**25 OCT. 2022**

Le Président,  
Pour le Président, le 1<sup>er</sup> vice-Président,  
Pierre PRIBETICH



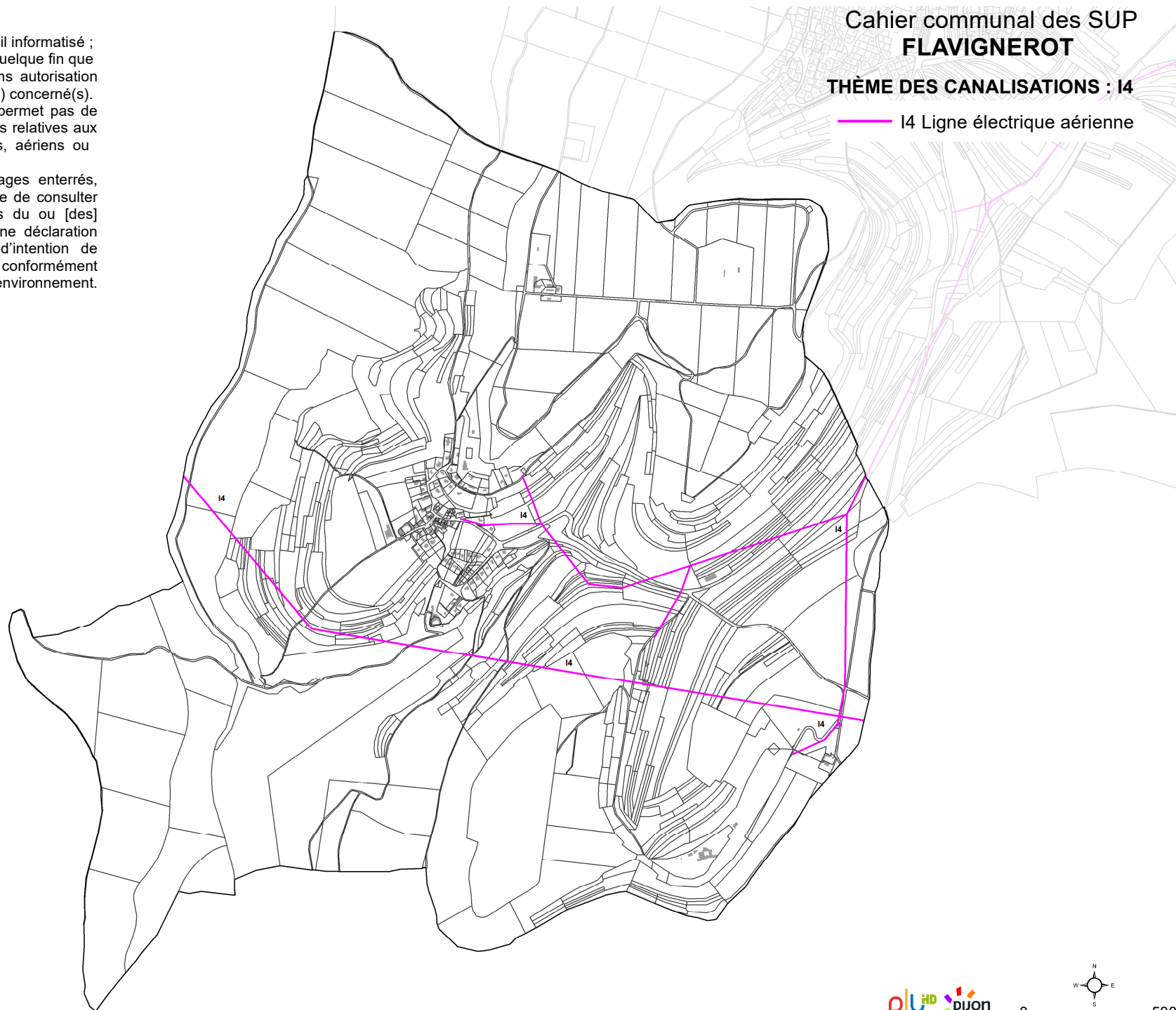
Édition graphique issue d'un plan de détail informatisé ; elle ne peut être reproduite, ni utilisée à quelque fin que ce soit, et notamment commerciale, sans autorisation préalable et écrite du [des] transporteur(s) concerné(s). La position de l'ouvrage représenté ne permet pas de s'affranchir des obligations réglementaires relatives aux travaux à proximité d'ouvrages enterrés, aériens ou subaquatiques.

Pour tous travaux à proximité d'ouvrages enterrés, subaquatiques et aérien, il est obligatoire de consulter le guichet unique et d'effectuer auprès du ou [des] opérateur(s) de réseaux concerné(s), une déclaration de travaux (DT) et une déclaration d'intention de commencement de travaux (DICT) conformément aux dispositions du code de l'environnement.

# Cahier communal des SUP FLAVIGNEROT

## THÈME DES CANALISATIONS : I4

I4 Ligne électrique aérienne





# THÈME DES COMMUNICATIONS : PT1 PT2 PT3 T8

PT1 Télécommunication - protection

contre les perturbations électromagnétiques

- PT1 Centre de réception ou d'émission


 Zone de garde


 Zone de protection


PT2 Télécommunication - protection

contre les obstacles

- PT2 Centre de réception ou d'émission


 Zone secondaire, zone spéciale et secteur de dégagement

 PT2


 PT3 Réseaux de télécommunication


T8 Protection des installations

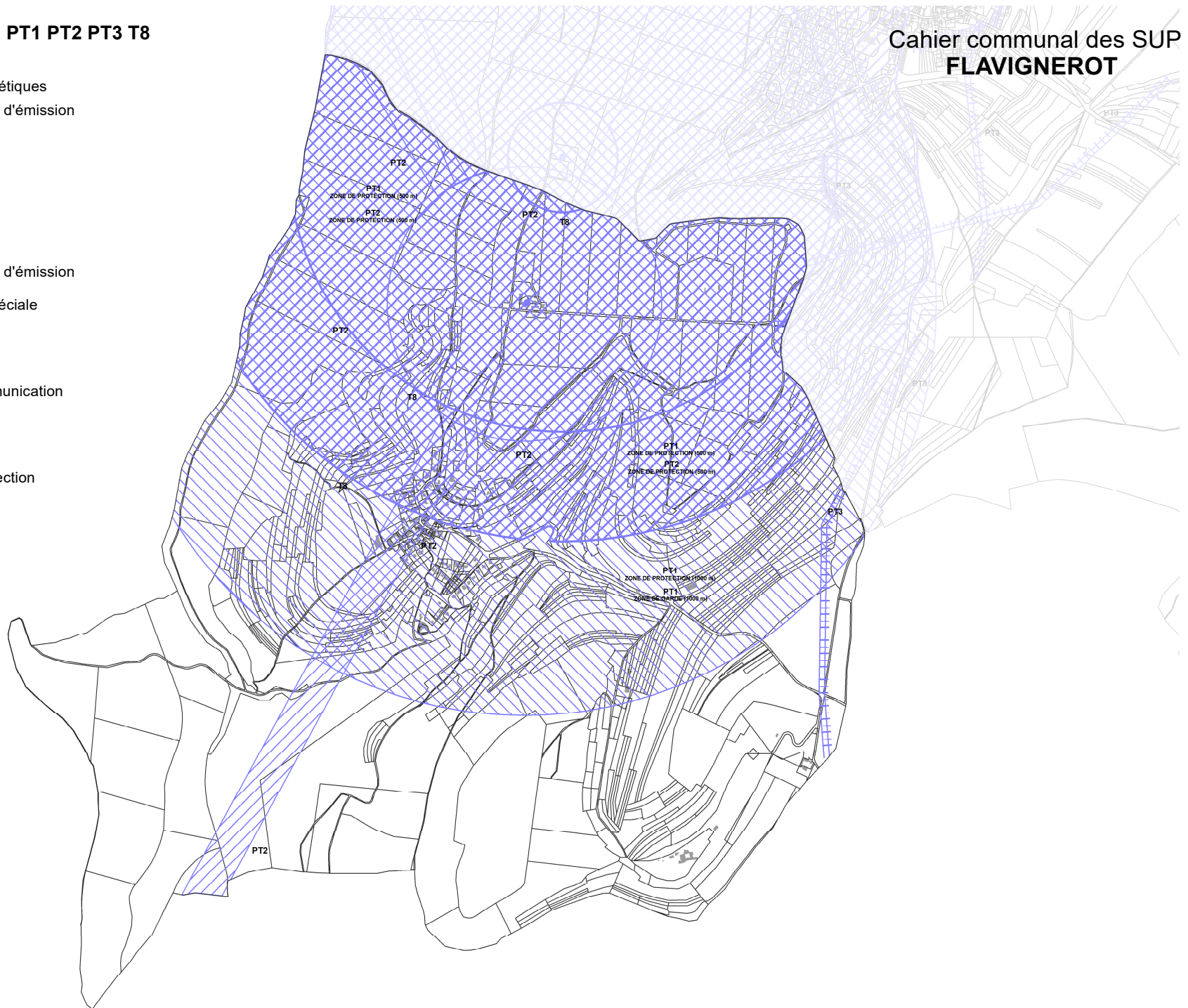
de navigation et d'atterrissage

 Zone de garde et de protection

 Zone primaire

 Zone secondaire

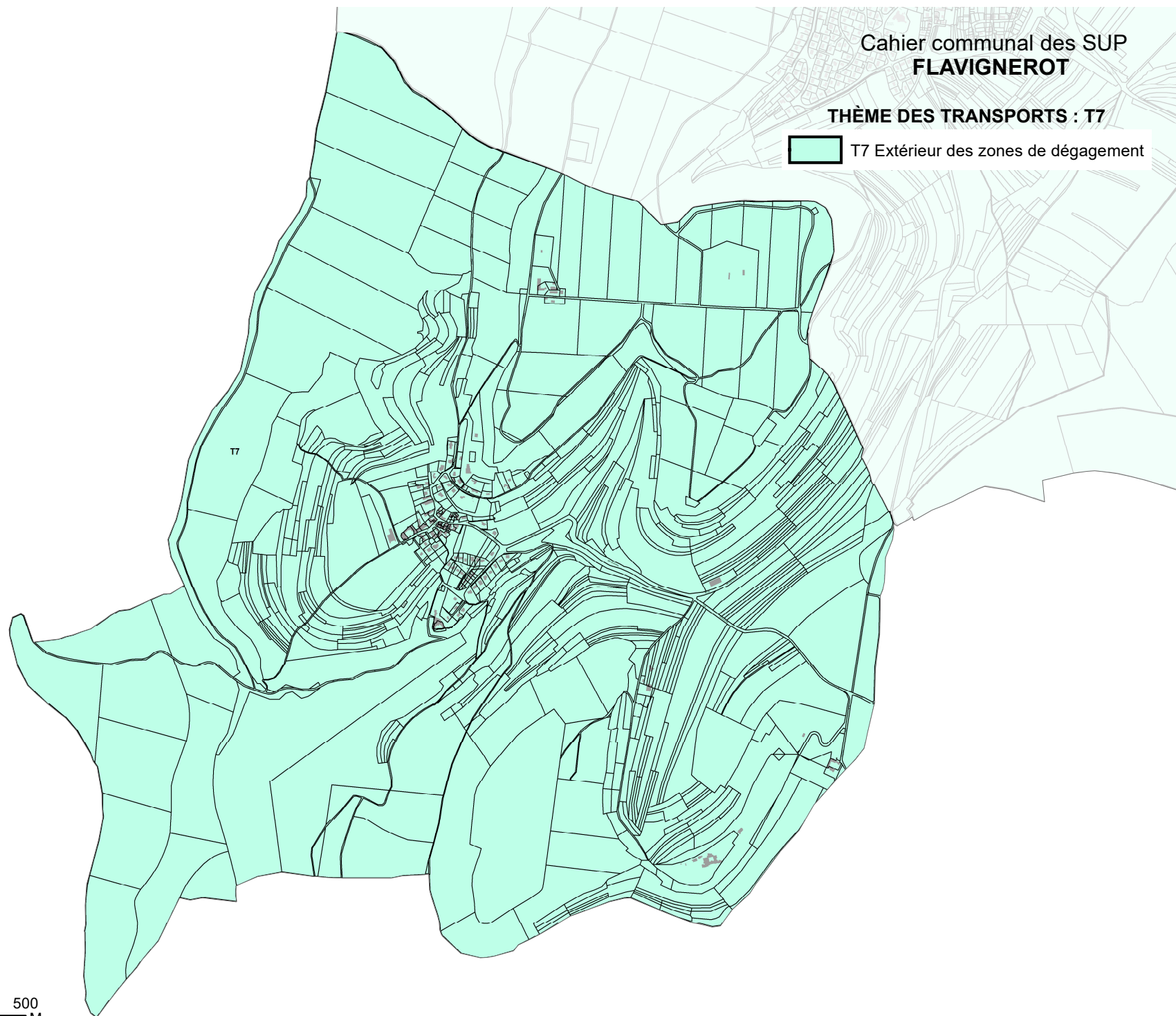
T8  cote maximale obstacles métalliques  
288 cote maximale autres obstacles





Cahier communal des SUP  
**FLAVIGNEROT**

**THÈME DES TRANSPORTS : T7**

 T7 Extérieur des zones de dégagement



Cahier communal des SUP  
**FLAVIGNEROT**  
**THÈME DU PATRIMOINE : AC1**

-  AC1 Monument historique inscrit
-  AC1 Périètre non délimité des abords

