



DIJON MÉTROPOLE
PLAN LOCAL D'URBANISME
INTERCOMMUNAL
HABITAT DÉPLACEMENTS

PLUi-HD
MISE A JOUR N°4

6.1.2

**SERVITUDES
D'UTILITE PUBLIQUE - SUP
PLANS**

CAHIER COMMUNAL PERRIGNY-LÈS-DIJON



vu pour être annexé à l'arrêté métropolitain
du

25 OCT. 2022


Le Président,
Pour le Président, le 1^{er} vice-Président,
Pierre PRIBETICH

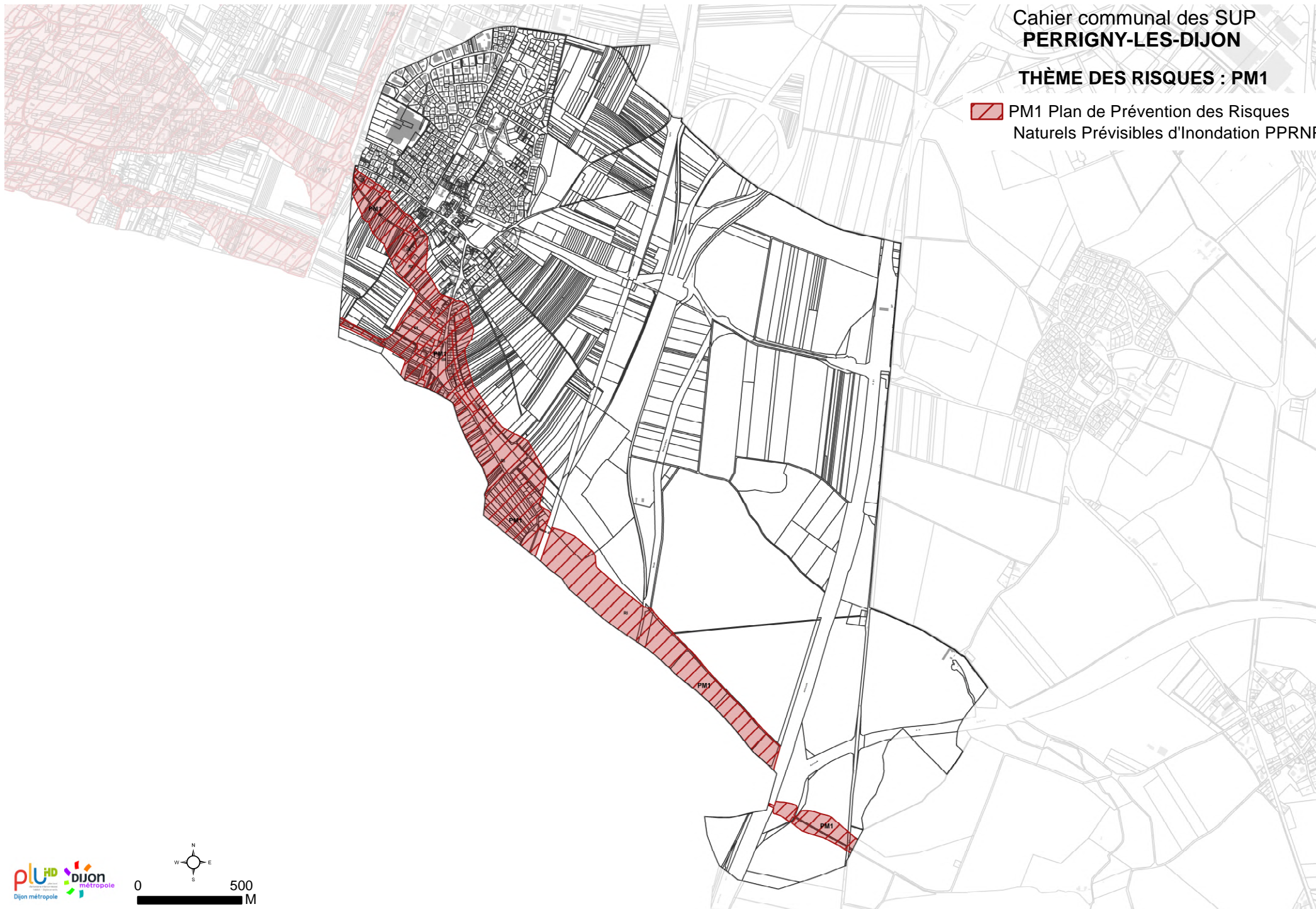


P. Pribetich *Perrigny*

Cahier communal des SUP
PERRIGNY-LES-DIJON






THÈME DES RISQUES : PM1

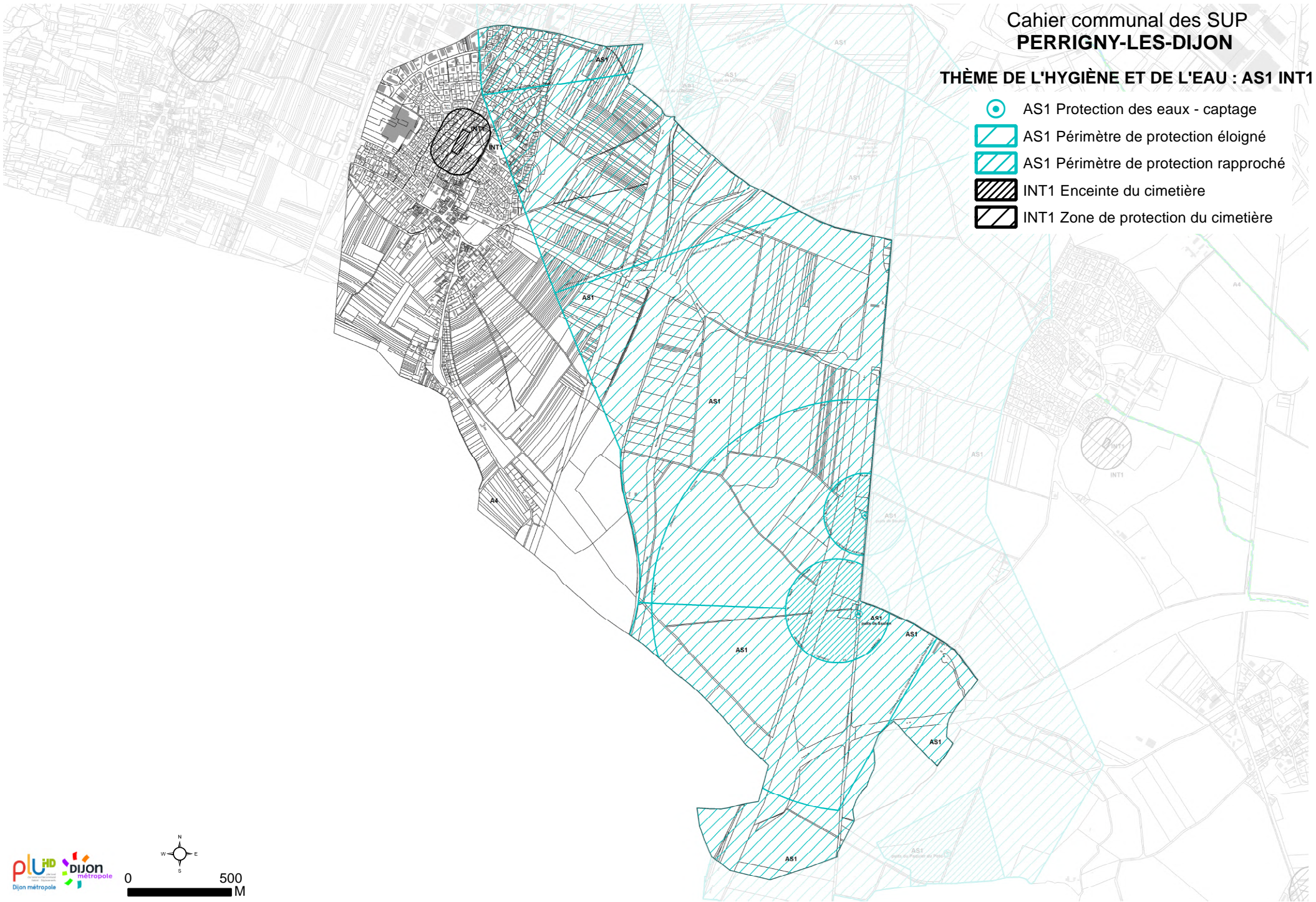
 PM1 Plan de Prévention des Risques
Naturels Prévisibles d'Inondation PPRNPI



Cahier communal des SUP PERRIGNY-LES-DIJON


THÈME DE L'HYGIÈNE ET DE L'EAU : AS1 INT1

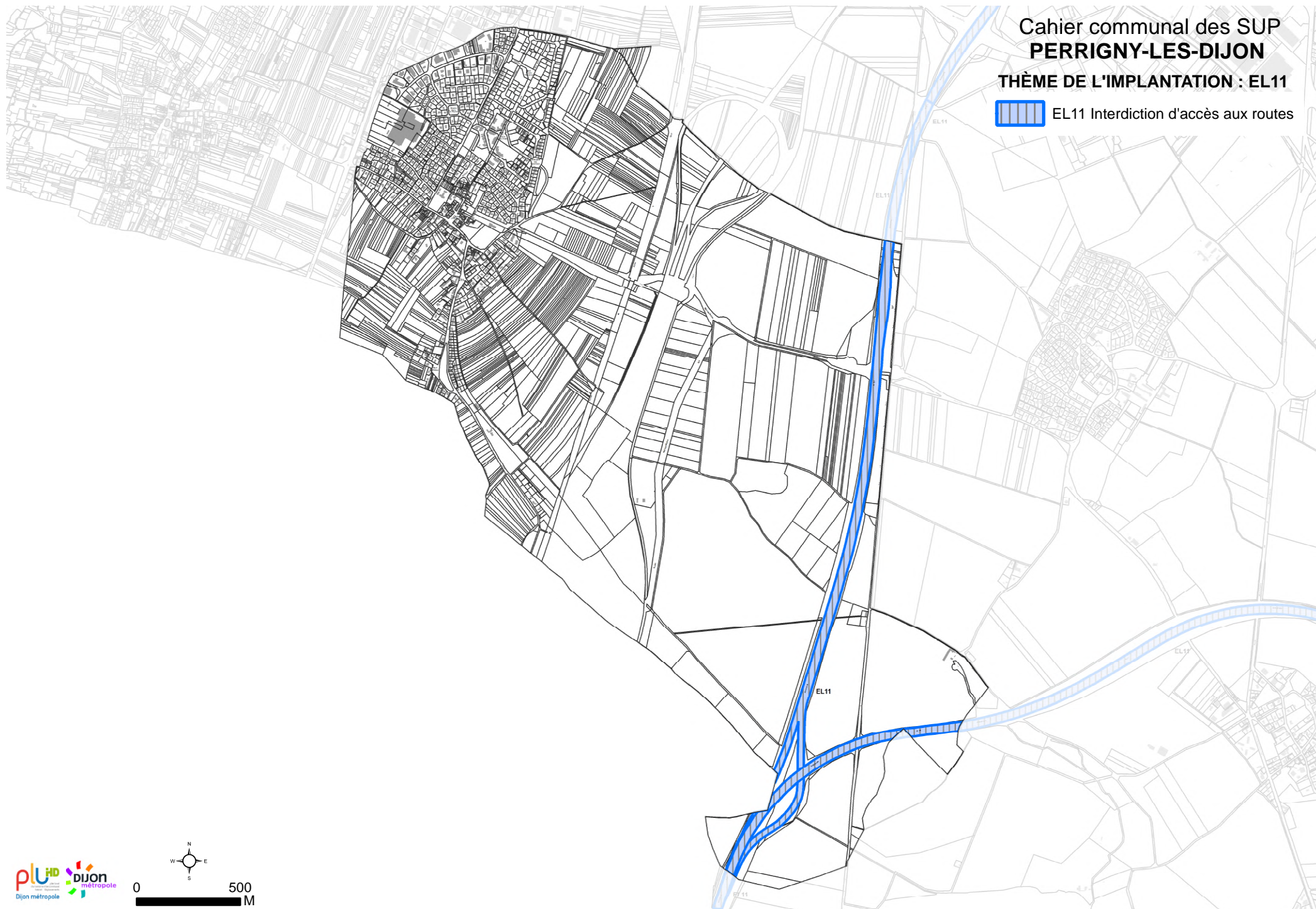
-  AS1 Protection des eaux - captage
-  AS1 Périmètre de protection éloigné
-  AS1 Périmètre de protection rapproché
-  INT1 Enceinte du cimetière
-  INT1 Zone de protection du cimetière



Cahier communal des SUP
PERRIGNY-LES-DIJON




THÈME DE L'IMPLANTATION : EL11

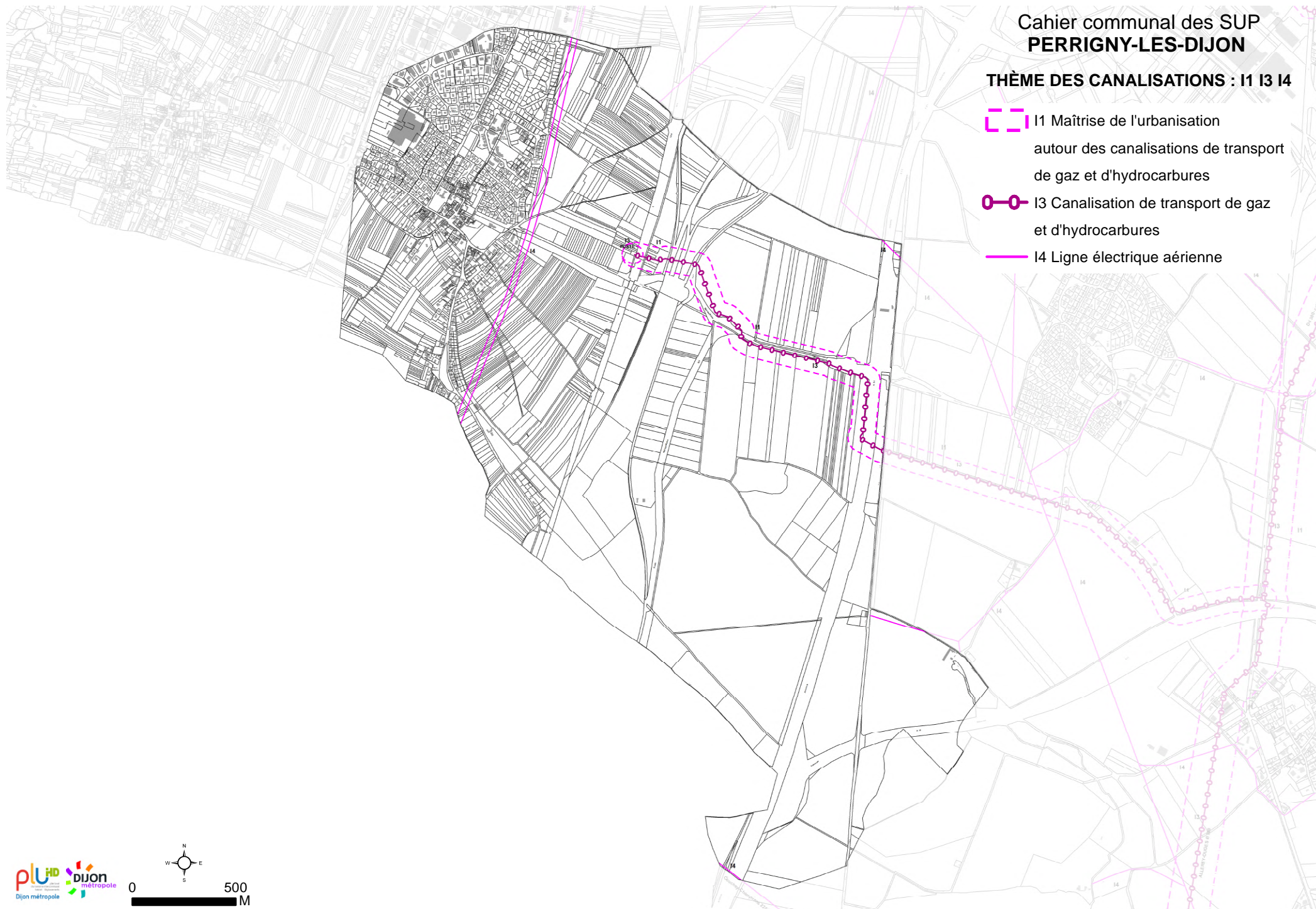
 EL11 Interdiction d'accès aux routes



Cahier communal des SUP PERRIGNY-LES-DIJON

THÈME DES CANALISATIONS : I1 I3 I4

-  I1 Maîtrise de l'urbanisation
autour des canalisations de transport
de gaz et d'hydrocarbures
-  I3 Canalisation de transport de gaz
et d'hydrocarbures
-  I4 Ligne électrique aérienne



Cahier communal des SUP PERRIGNY-LES-DIJON

THÈME DES COMMUNICATIONS : PT2 PT3

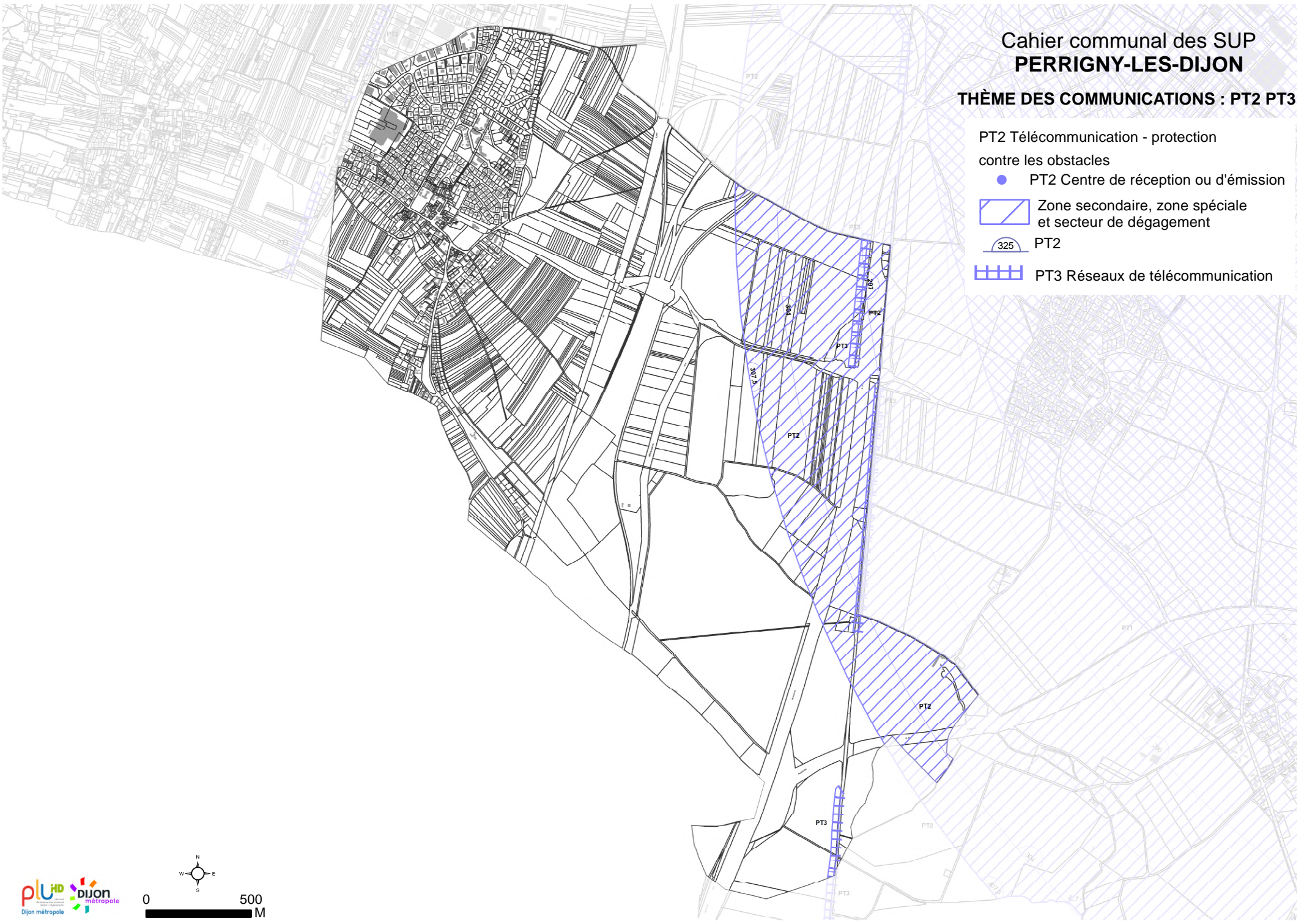
PT2 Télécommunication - protection
contre les obstacles

● PT2 Centre de réception ou d'émission

▨ Zone secondaire, zone spéciale
et secteur de dégagement





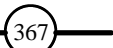
⌒ 325 PT2

▤ PT3 Réseaux de télécommunication



Cahier communal des SUP PERRIGNY-LES-DIJON

THÈME DES TRANSPORTS : T1 T4 T5 T7

-  T1 Voies ferrées
-  T4 Balisage aéronautique
-  T5 Dégagement aéronautique
-  T7 Extérieur des zones de dégagement
-  T4 -T5

