



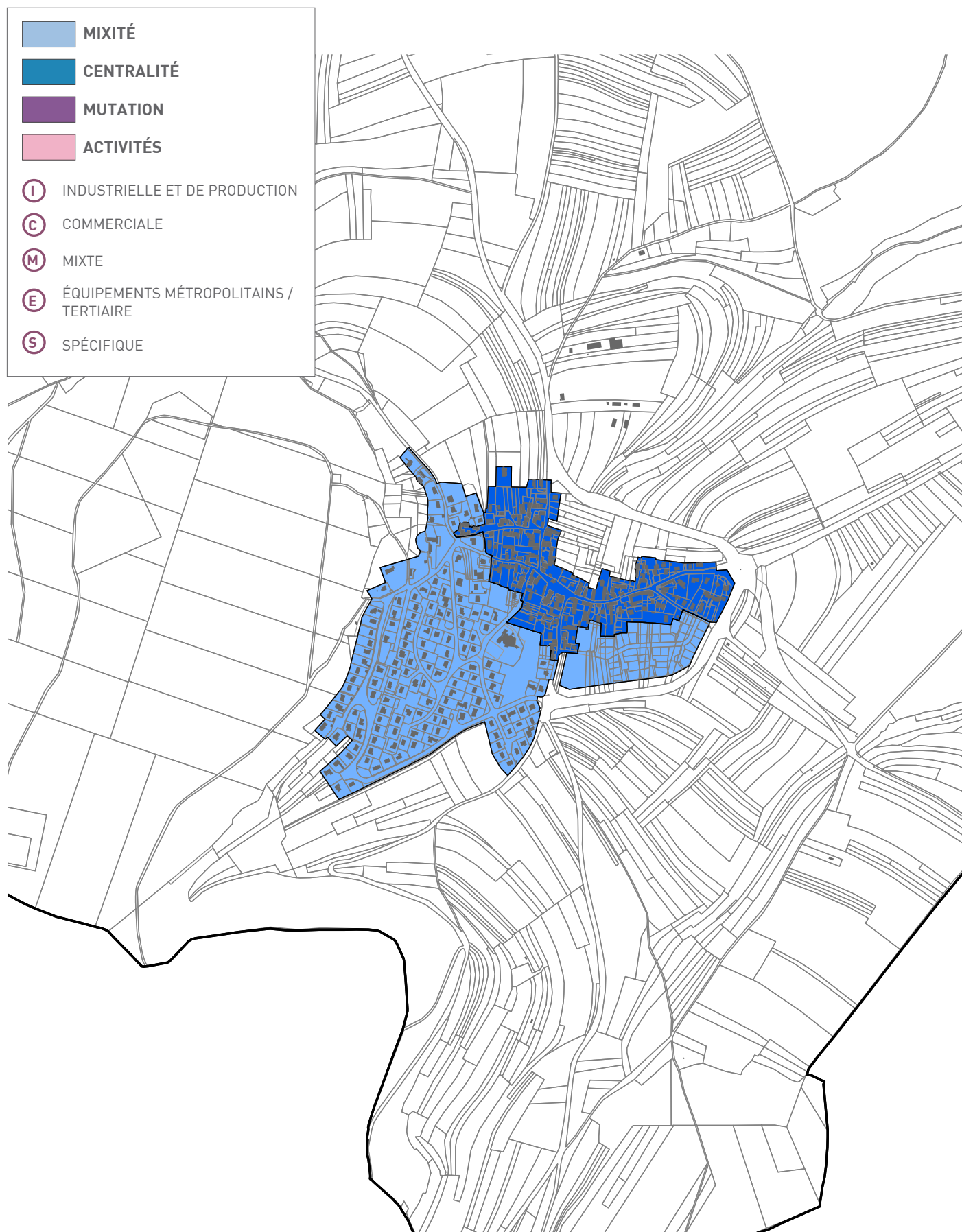
DIJON MÉTROPOLE
PLAN LOCAL D'URBANISME INTERCOMMUNAL
HABITAT DÉPLACEMENTS


PLANS THÉMATIQUES DU
RÈGLEMENT
CAHIER COMMUNAL
CORCELLES-LES-MONTS

CORCELLES-LES-MONTS

PLAN DES FONCTIONS URBAINES

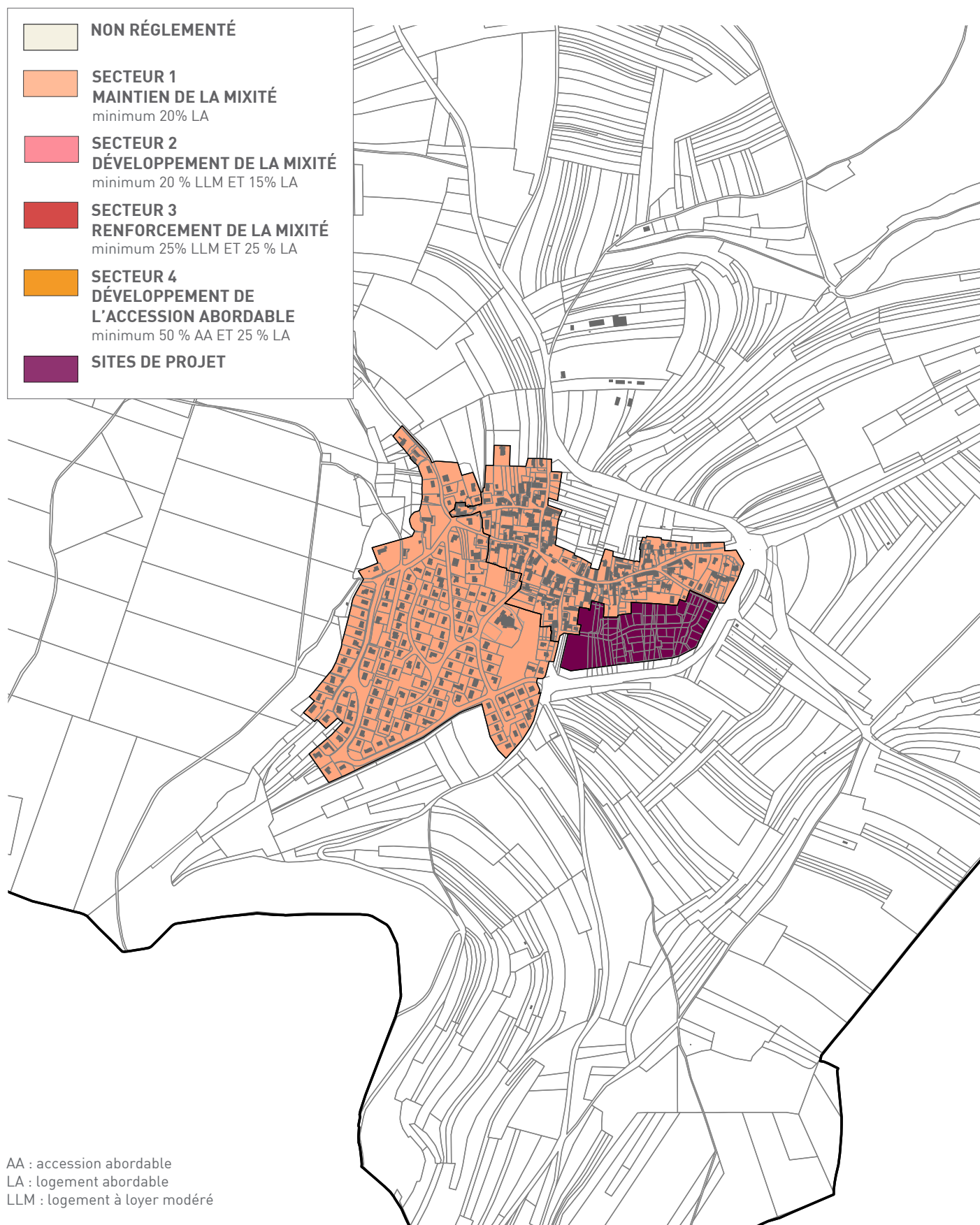
ARTICLE 1



CORCELLES-LES-MONTS

PLAN DE LA MIXITÉ DE L'HABITAT







ARTICLE 2

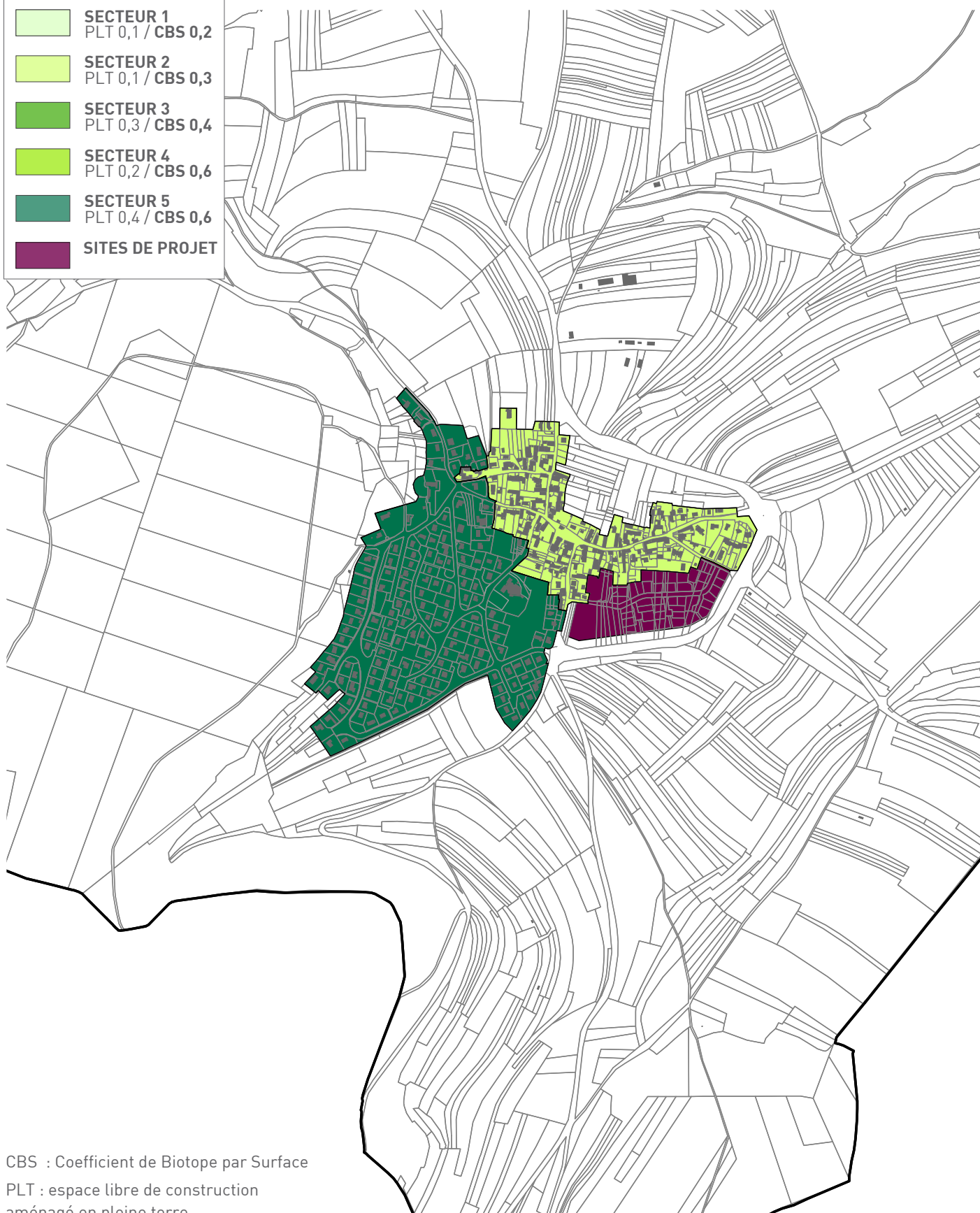


CORCELLES-LES-MONTS

PLAN DES ESPACES VERTS

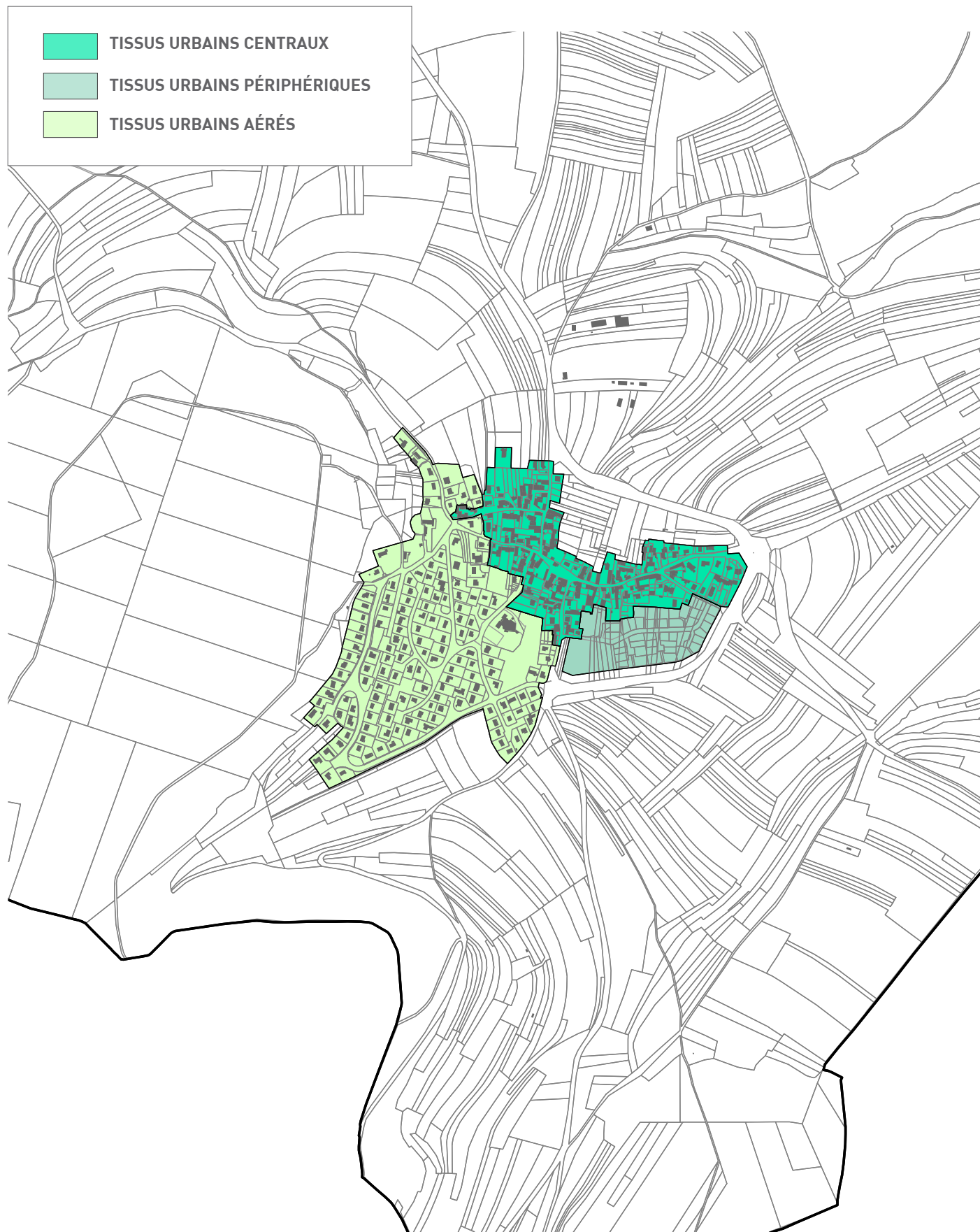
ARTICLE 4

	SECTEUR 1 PLT 0,1 / CBS 0,2
	SECTEUR 2 PLT 0,1 / CBS 0,3
	SECTEUR 3 PLT 0,3 / CBS 0,4
	SECTEUR 4 PLT 0,2 / CBS 0,6
	SECTEUR 5 PLT 0,4 / CBS 0,6
	SITES DE PROJET



CBS : Coefficient de Biotope par Surface
PLT : espace libre de construction
aménagé en pleine terre

CORCELLES-LES-MONTS
PLAN DES IMPLANTATIONS
ARTICLE 5



CORCELLES-LES-MONTS

PLAN DES HAUTEURS

ARTICLE 6

