



DIJON MÉTROPOLE

PLAN LOCAL D'URBANISME INTERCOMMUNAL
HABITAT DÉPLACEMENTS

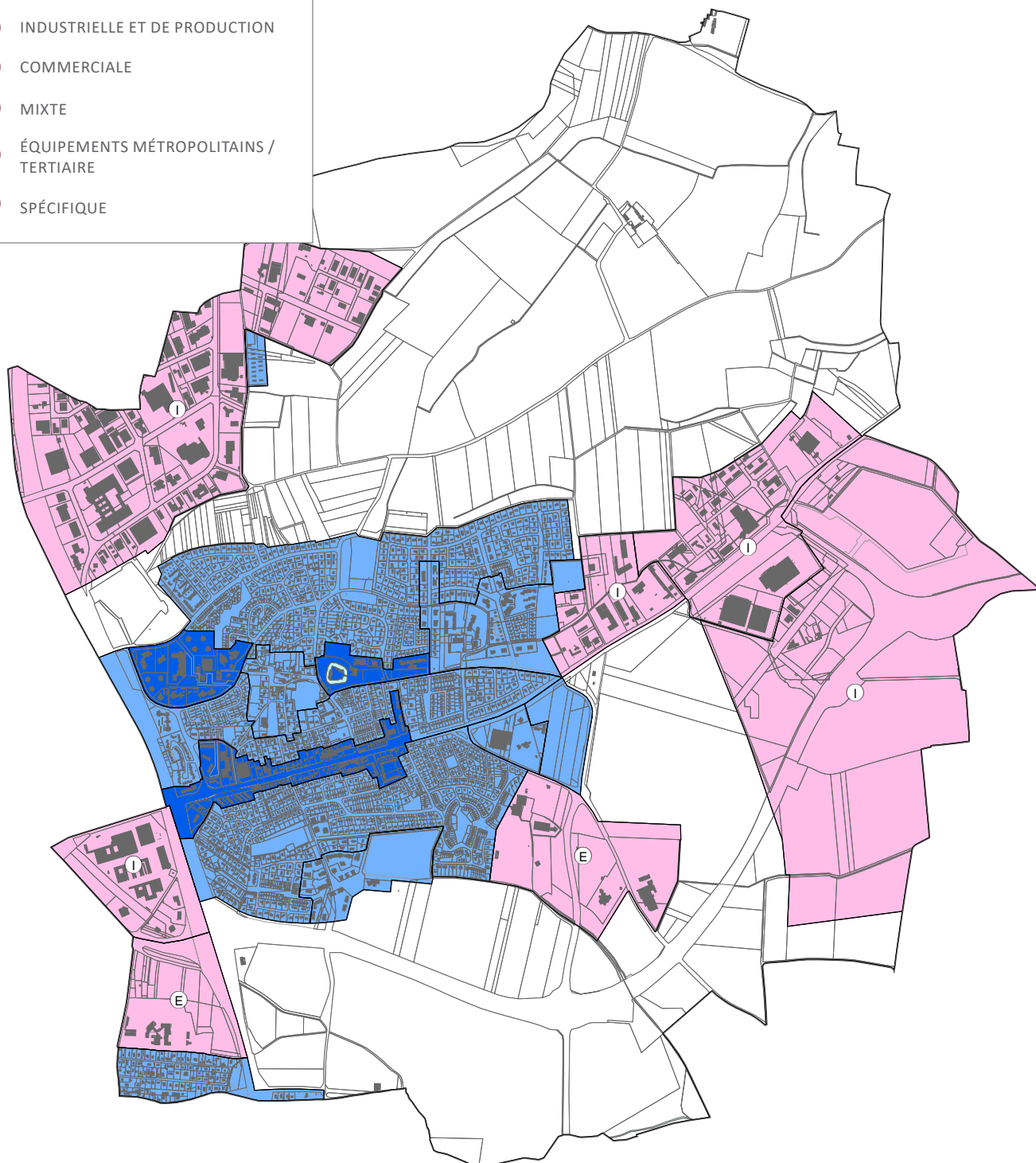



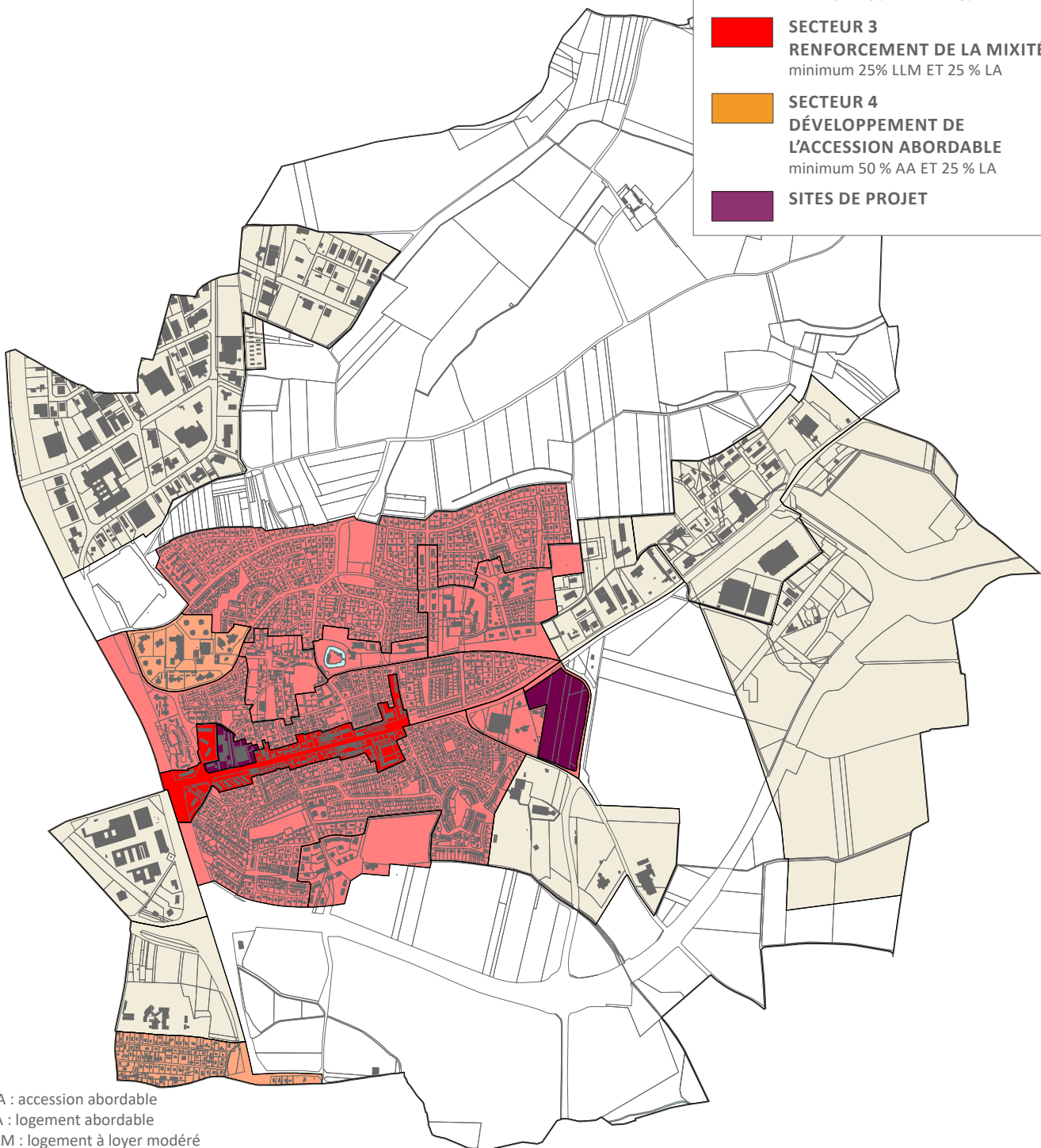
PLANS THÉMATIQUES DU
RÈGLEMENT
CAHIER COMMUNAL
SAINT-APOLLINAIRE

SAINT-APOLLINAIRE

PLAN DES FONCTIONS URBAINES







ARTICLE 1

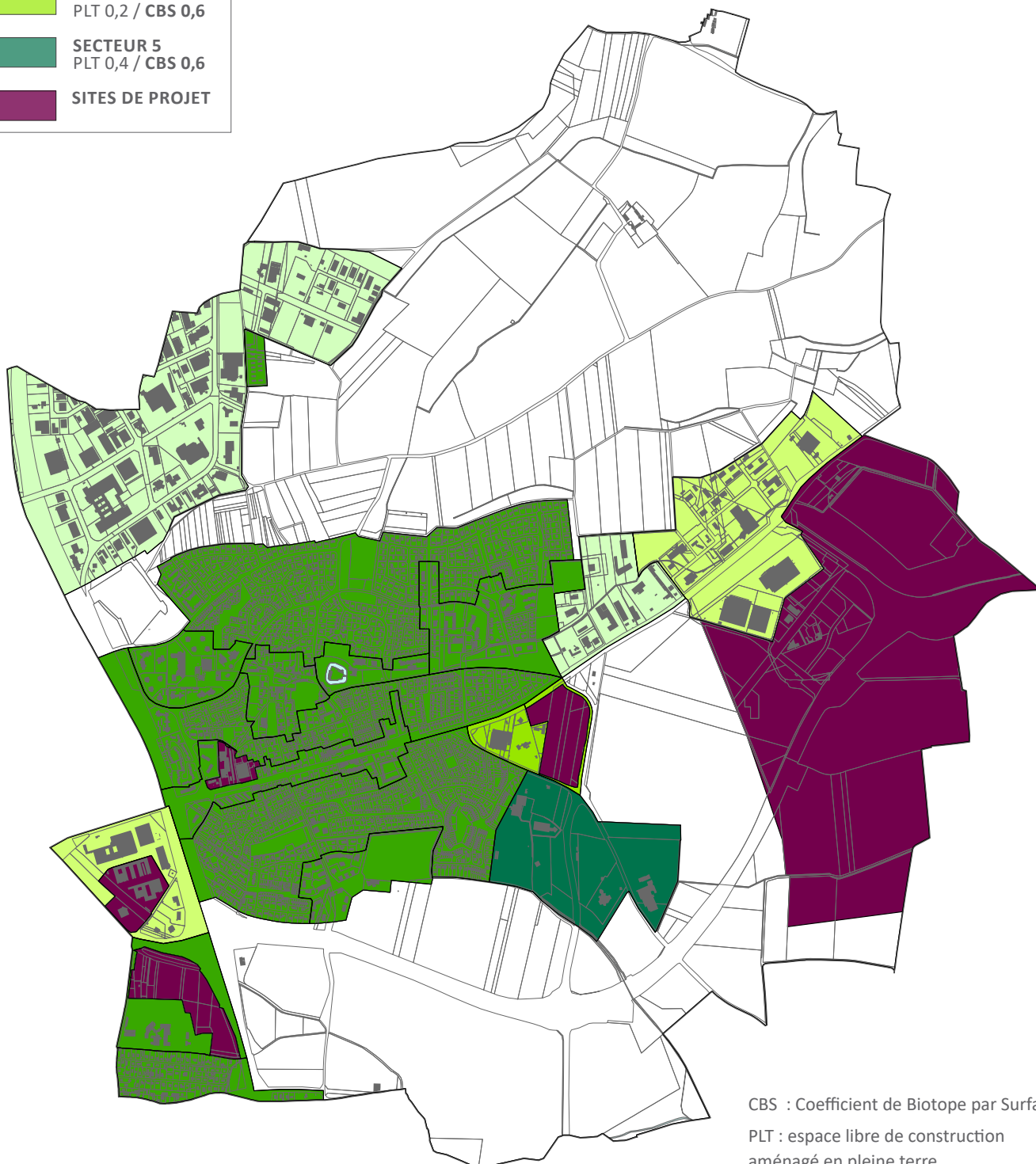




AA : accession abordable
LA : logement abordable
LLM : logement à loyer modéré




SAINT-APOLLINAIRE
PLAN DES ESPACES VERTS
ARTICLE 4

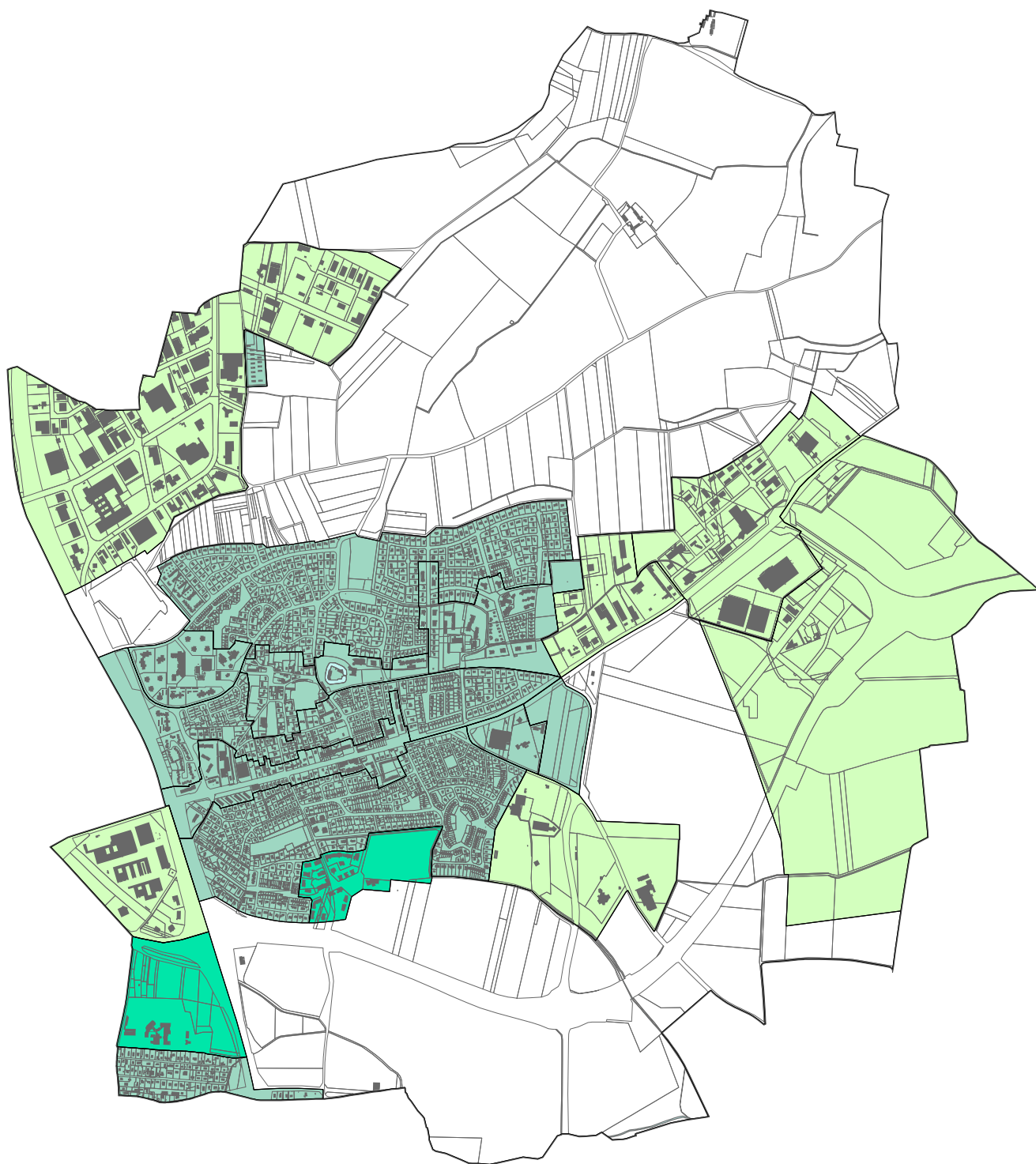
	SECTEUR 1 PLT 0,1 / CBS 0,2
	SECTEUR 2 PLT 0,1 / CBS 0,3
	SECTEUR 3 PLT 0,3 / CBS 0,4
	SECTEUR 4 PLT 0,2 / CBS 0,6
	SECTEUR 5 PLT 0,4 / CBS 0,6
	SITES DE PROJET



CBS : Coefficient de Biotope par Surface
PLT : espace libre de construction
aménagé en pleine terre










SAINT-APOLLINAIRE
PLAN DES IMPLANTATIONS
ARTICLE 5

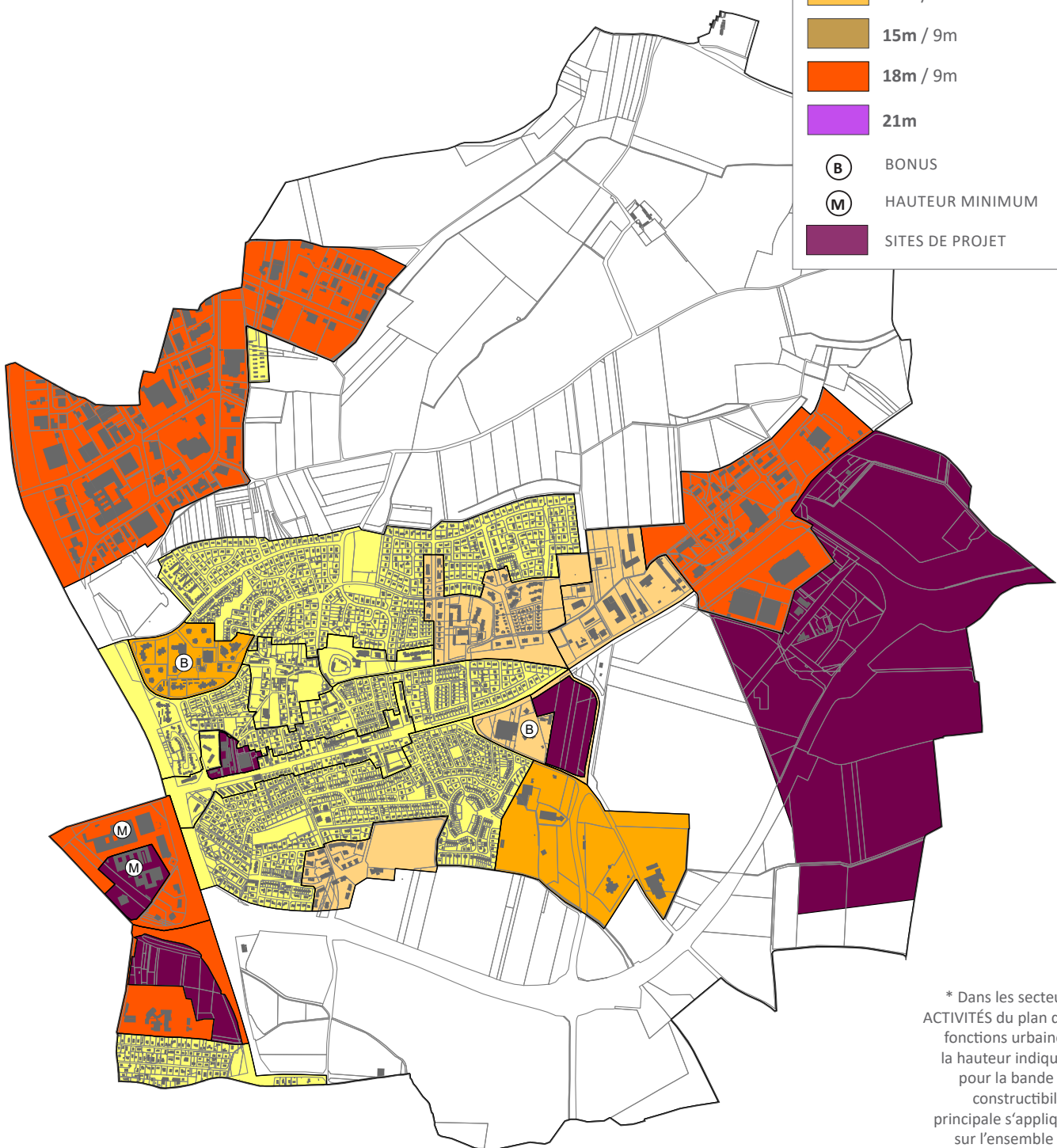
	TISSUS URBAINS CENTRAUX
	TISSUS URBAINS PÉRIPHÉRIQUES
	TISSUS URBAINS AÉRÉS



SAINT-APOLLINAIRE
PLAN DES HAUTEURS
ARTICLE 6

Dans la bande de constructibilité principale / au-delà de la bande de constructibilité principale*

	7m / 7m
	9m / 7m
	12m / 7m
	15m / 9m
	18m / 9m
	21m
	BONUS
	HAUTEUR MINIMUM
	SITES DE PROJET



* Dans les secteurs ACTIVITÉS du plan des fonctions urbaines, la hauteur indiquée pour la bande de constructibilité principale s'applique sur l'ensemble du tènement.