



DIJON MÉTROPOLE
PLAN LOCAL D'URBANISME
INTERCOMMUNAL
HABITAT DÉPLACEMENTS

PLUi-HD
MISE A JOUR N°9

6.1.2
SERVITUDES
D'UTILITE PUBLIQUE - SUP
PLANS
CAHIER MÉTROPOLITAIN

Vu pour être annexé à l'arrêté métropolitain
du **- 2 JUIN 2026**

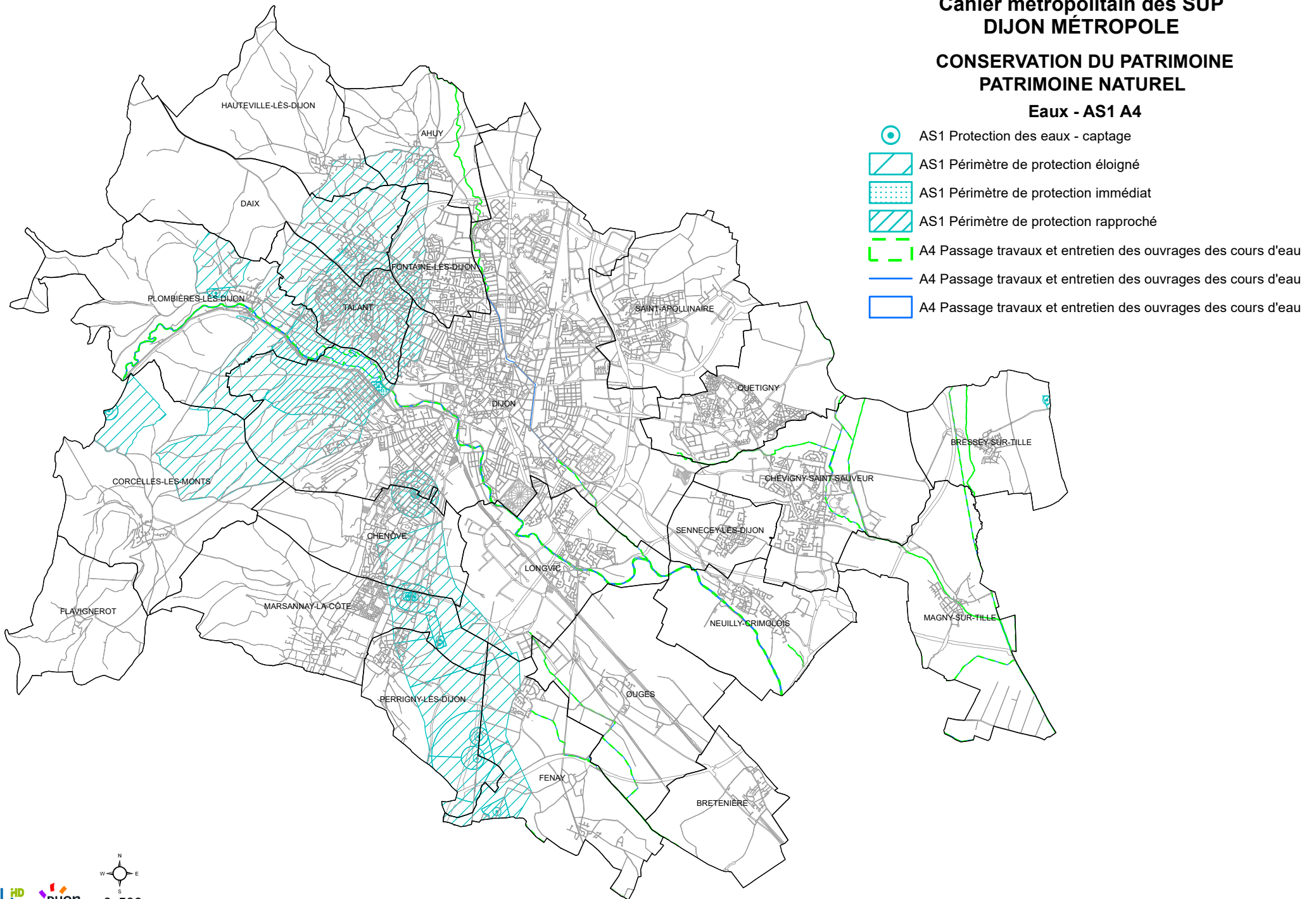
Pour le Président,
Le vice-Président, délégué à l'urbanisme et au PLUi
Antoine HOAREAU



Cahier métropolitain des SUP DIJON MÉTROPOLE

CONSERVATION DU PATRIMOINE PATRIMOINE NATUREL







Eaux - AS1 A4





Cahier métropolitain des SUP DIJON MÉTROPOLE

CONSERVATION DU PATRIMOINE PATRIMOINE CULTUREL



Monuments historiques - AC1

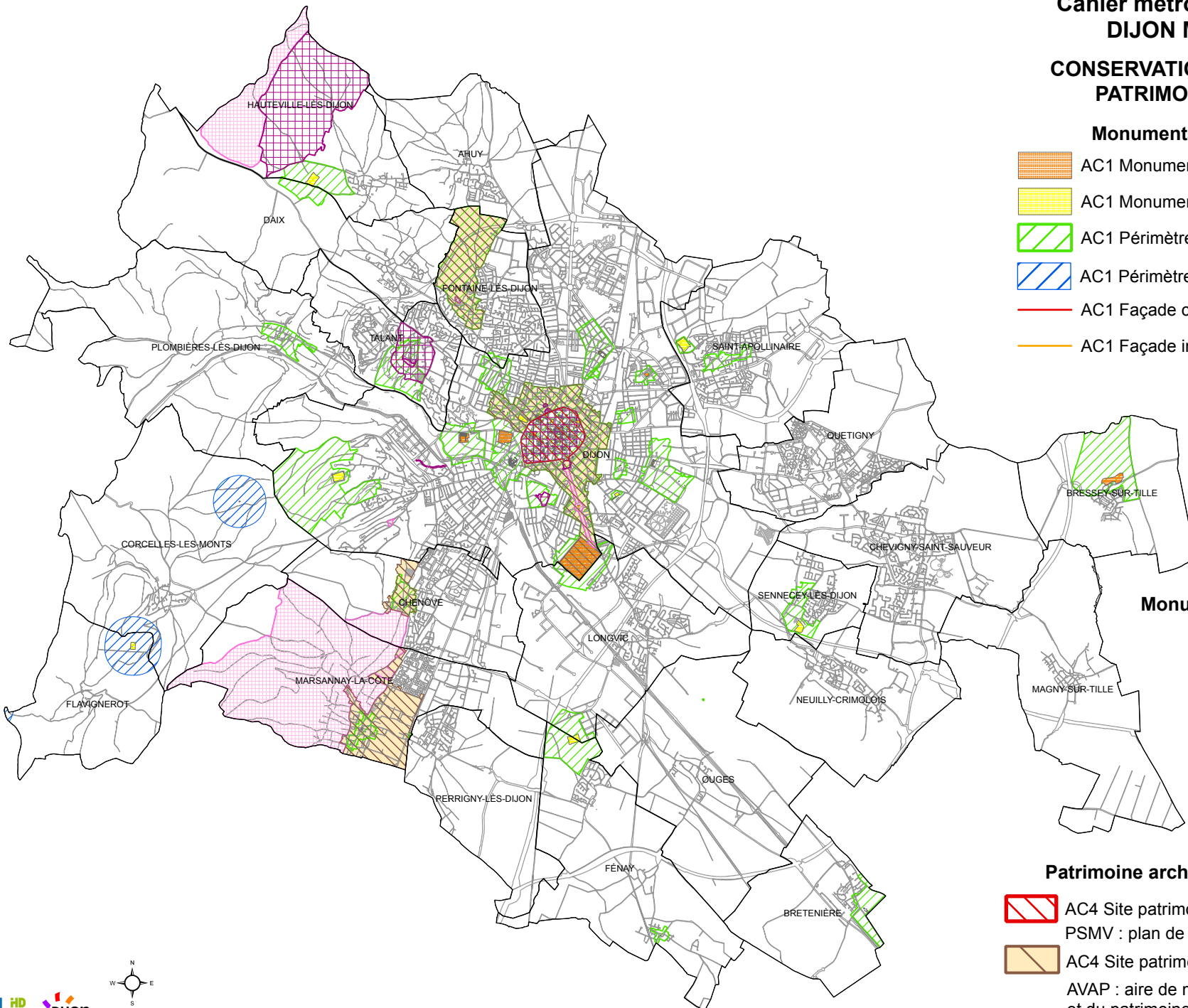
-  AC1 Monument historique classé
-  AC1 Monument historique inscrit
-  AC1 Périmètre délimité des abords
-  AC1 Périmètre non délimité des abords
-  AC1 Façade classée de monument historique
-  AC1 Façade inscrite de monument historique

Monuments naturels et sites - AC2

-  AC2 Site classé
-  AC2 Site inscrit

Patrimoine architectural et urbain - AC4

-  AC4 Site patrimonial remarquable régi par un PSMV
PSMV : plan de sauvegarde et de mise en valeur
-  AC4 Site patrimonial remarquable régi par une AVAP
AVAP : aire de mise en valeur de l'architecture et du patrimoine



Cahier métropolitain des SUP DIJON MÉTROPOLE

RESSOURCES ET ÉQUIPEMENTS

ÉNERGIE

Électricité - I4 / Gaz - I3

I4 Ligne électrique aérienne

I3 Canalisation de transport
de gaz et d'hydrocarbures

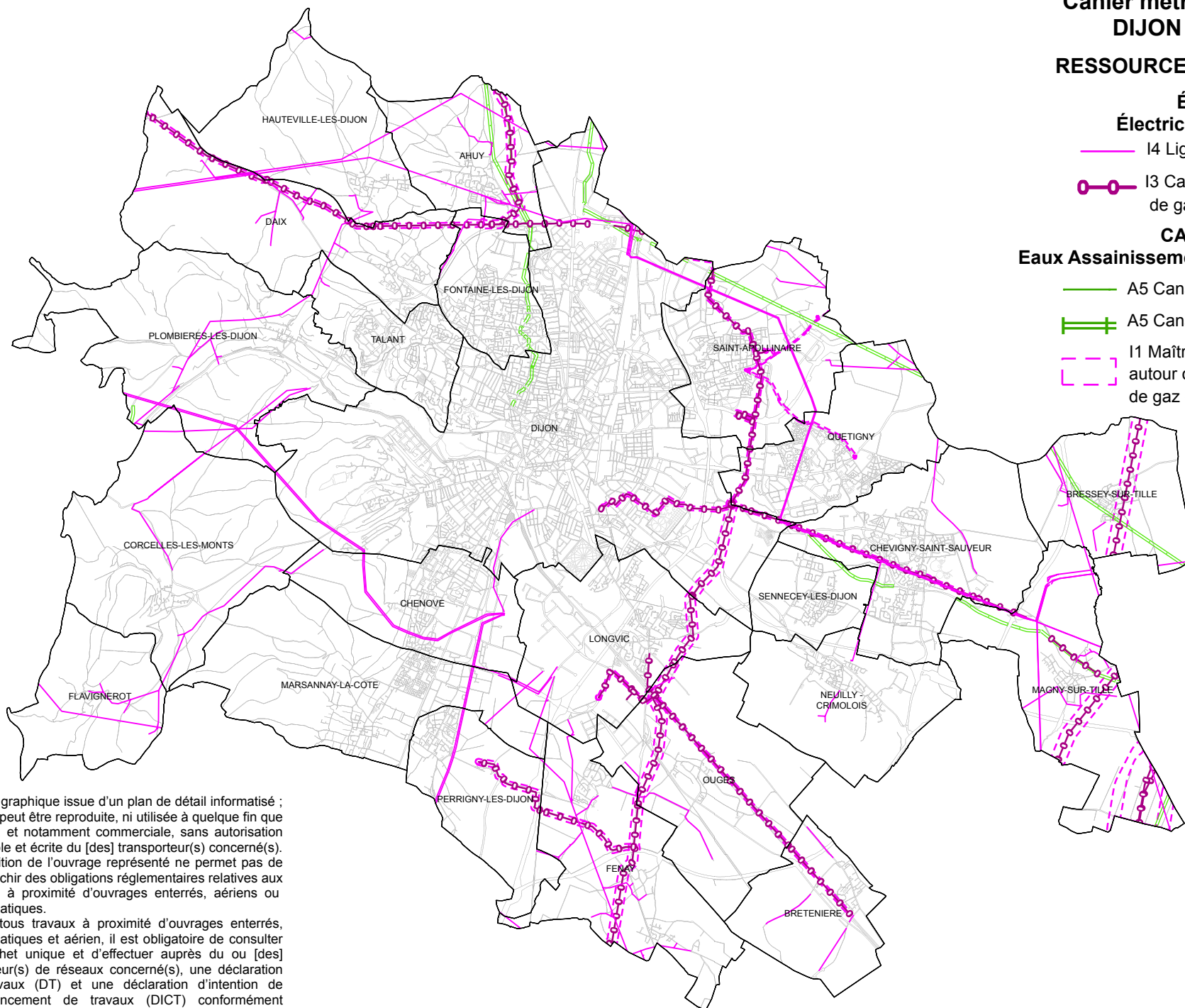
CANALISATIONS

Eaux Assainissement - A5 / Transport de gaz - I1

A5 Canalisation d'assainissement

A5 Canalisation d'eau

I1 Maîtrise de l'urbanisation
autour des canalisations de transport
de gaz et d'hydrocarbures

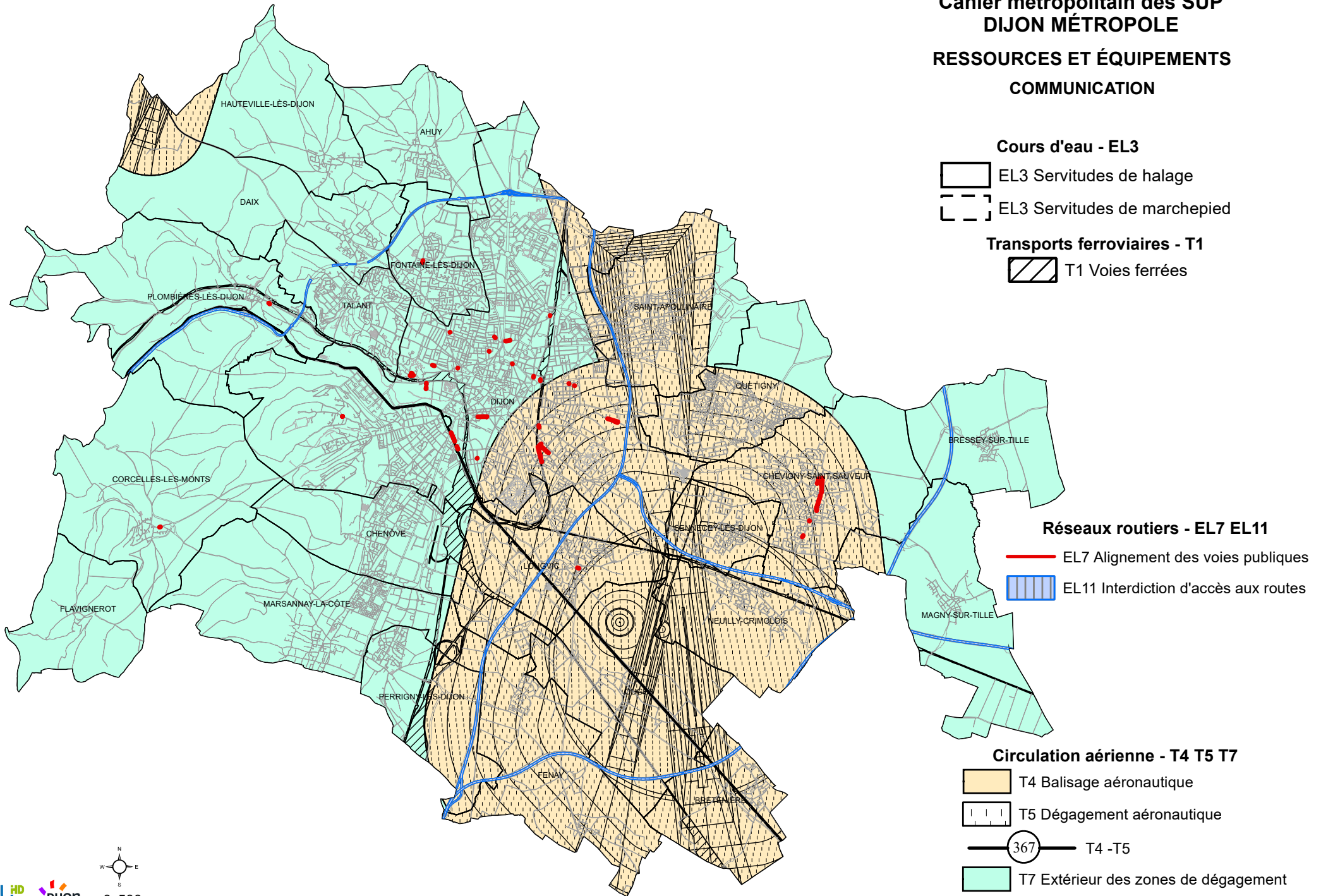


Édition graphique issue d'un plan de détail informatisé ; elle ne peut être reproduite, ni utilisée à quelque fin que ce soit, et notamment commerciale, sans autorisation préalable et écrite du [des] transporteur(s) concerné(s). La position de l'ouvrage représenté ne permet pas de s'affranchir des obligations réglementaires relatives aux travaux à proximité d'ouvrages enterrés, aériens ou subaquatiques.

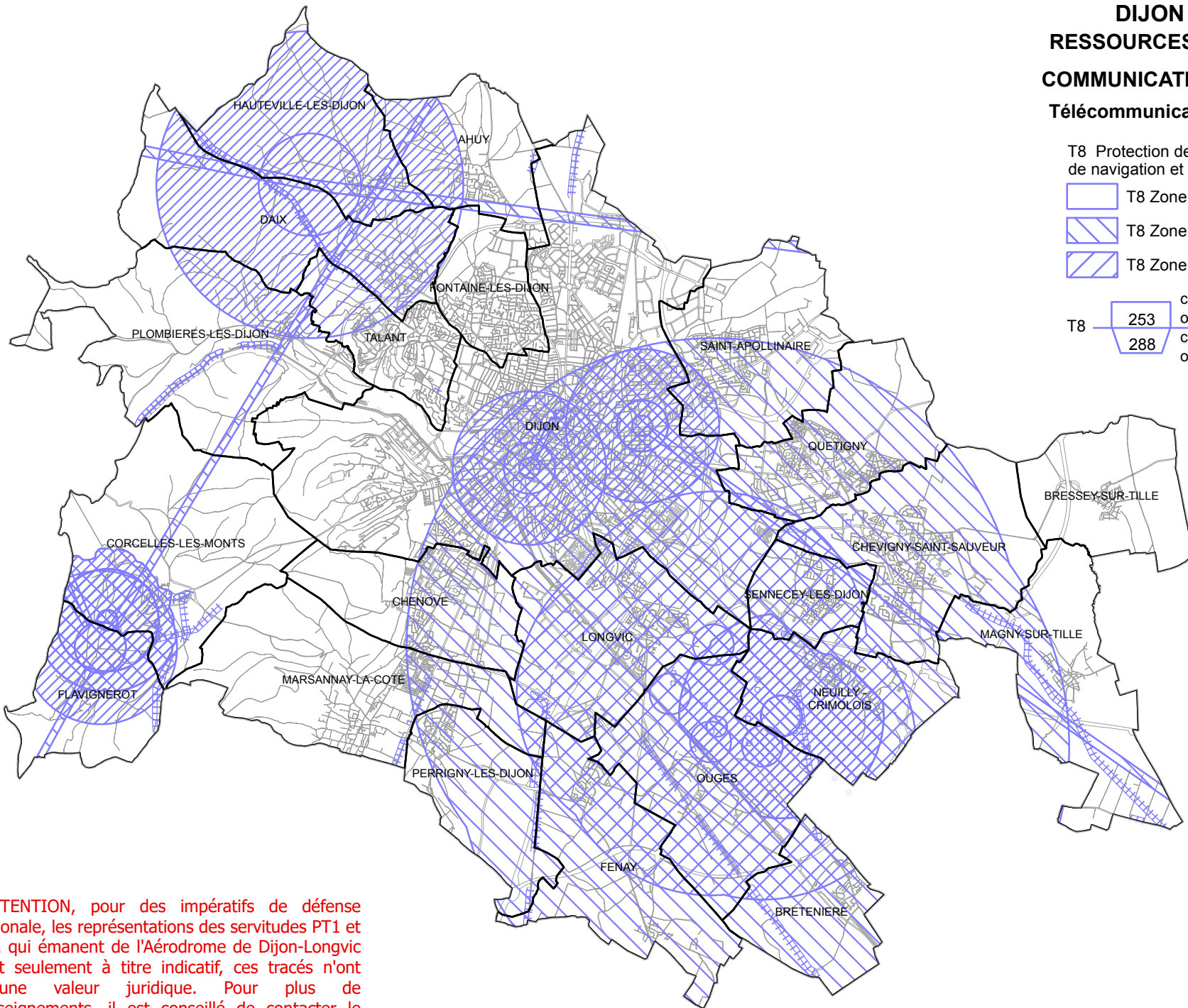
Pour tous travaux à proximité d'ouvrages enterrés, subaquatiques et aérien, il est obligatoire de consulter le guichet unique et d'effectuer auprès du ou [des] opérateur(s) de réseaux concerné(s), une déclaration de travaux (DT) et une déclaration d'intention de commencement de travaux (DICT) conformément aux dispositions du code de l'environnement.






**Cahier métropolitain des SUP
DIJON MÉTROPOLE**
**RESSOURCES ET ÉQUIPEMENTS
COMMUNICATION**



Cahier métropolitain des SUP DIJON MÉTROPOLE RESSOURCES ET ÉQUIPEMENTS COMMUNICATION ÉLECTRONIQUE Télécommunication - T8 PT1 PT2 PT3



T8 Protection des installations de navigation et d'atterrissage



-  T8 Zone de garde et de protection
-  T8 Zone primaire
-  T8 Zone secondaire

T8



253
288


 cote maximale obstacles métalliques
cote maximale autres obstacles

PT1 Télécommunication - protection contre les perturbations électromagnétiques

-  Zone de garde*
-  Zone de protection*

PT2 Télécommunication - protection contre les obstacles

-  Zone primaire*
-  Zone secondaire, zone spéciale et secteur de dégagement*



 PT3 Réseaux de télécommunication

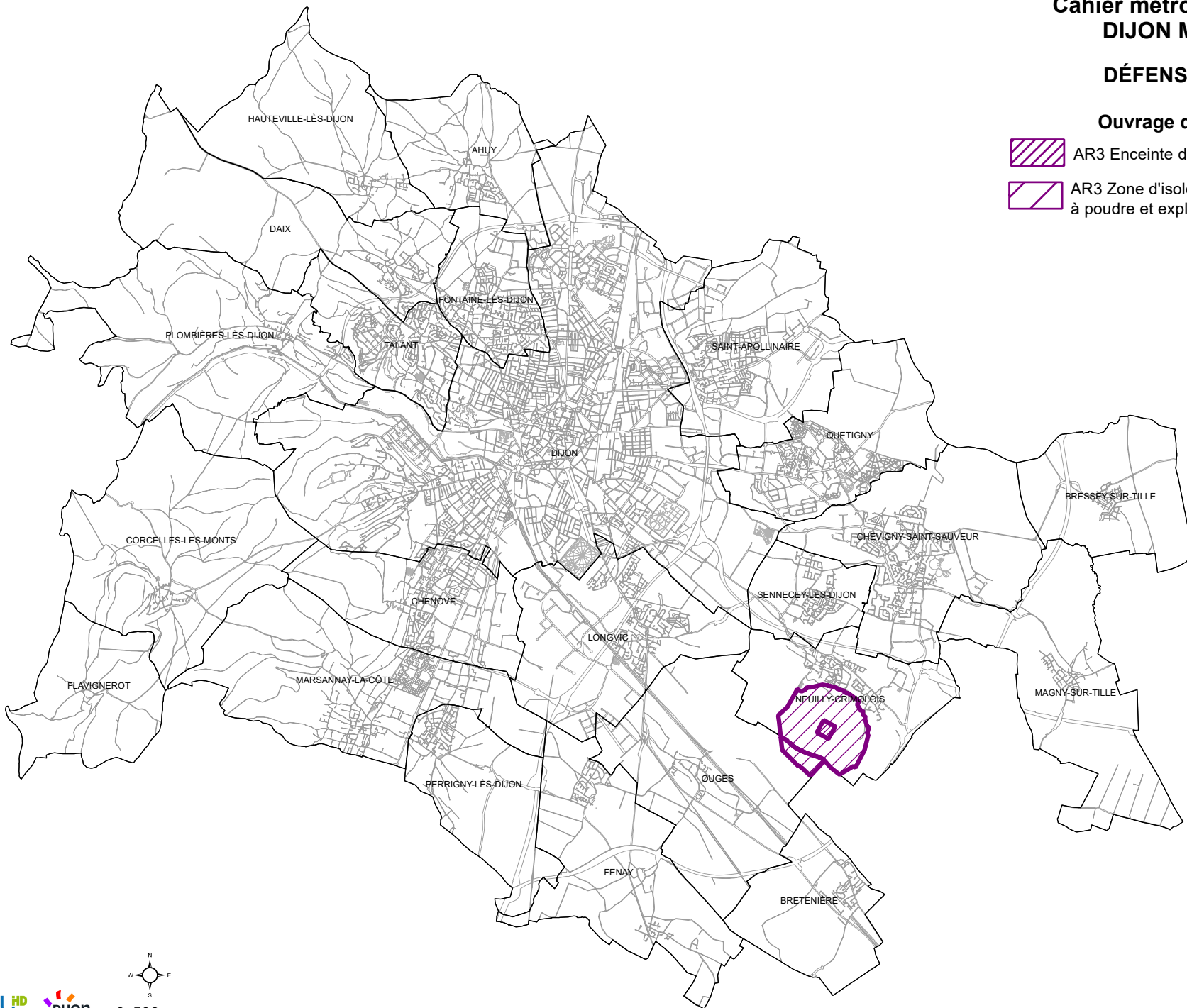
***ATTENTION, pour des impératifs de défense nationale, les représentations des servitudes PT1 et PT2 qui émanent de l'Aérodrome de Dijon-Longvic sont seulement à titre indicatif, ces tracés n'ont aucune valeur juridique. Pour plus de renseignements, il est conseillé de contacter le service de l'Etat responsable de cette servitude.**

Cahier métropolitain des SUP DIJON MÉTROPOLE

DÉFENSE NATIONALE

Ouvrage de défense - AR3

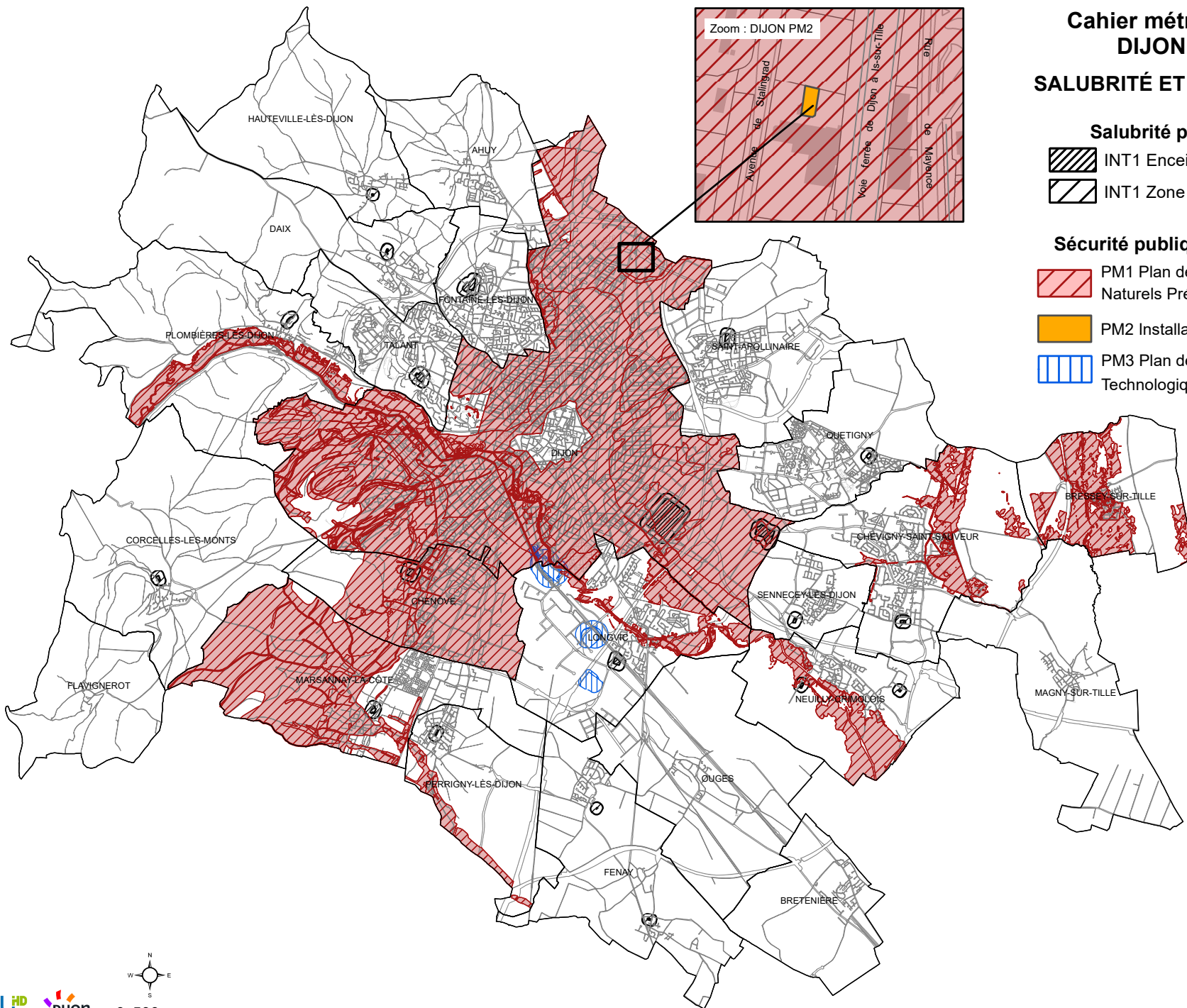
-  AR3 Enceinte du magasin à poudre et explosifs
-  AR3 Zone d'isolement du magasin à poudre et explosifs





0 500
Mètres

Cahier métropolitain des SUP DIJON MÉTROPOLE




SALUBRITÉ ET SÉCURITÉ PUBLIQUE



Salubrité publique - INT1

-  INT1 Enceinte du cimetière
-  INT1 Zone de protection du cimetière

Sécurité publique - PM1 PM2 PM3

-  PM1 Plan de Prévention des Risques Naturels Prévisibles d'Inondation PPRNPI
-  PM2 Installations classées
-  PM3 Plan de Prévention des Risques Technologiques PPRT